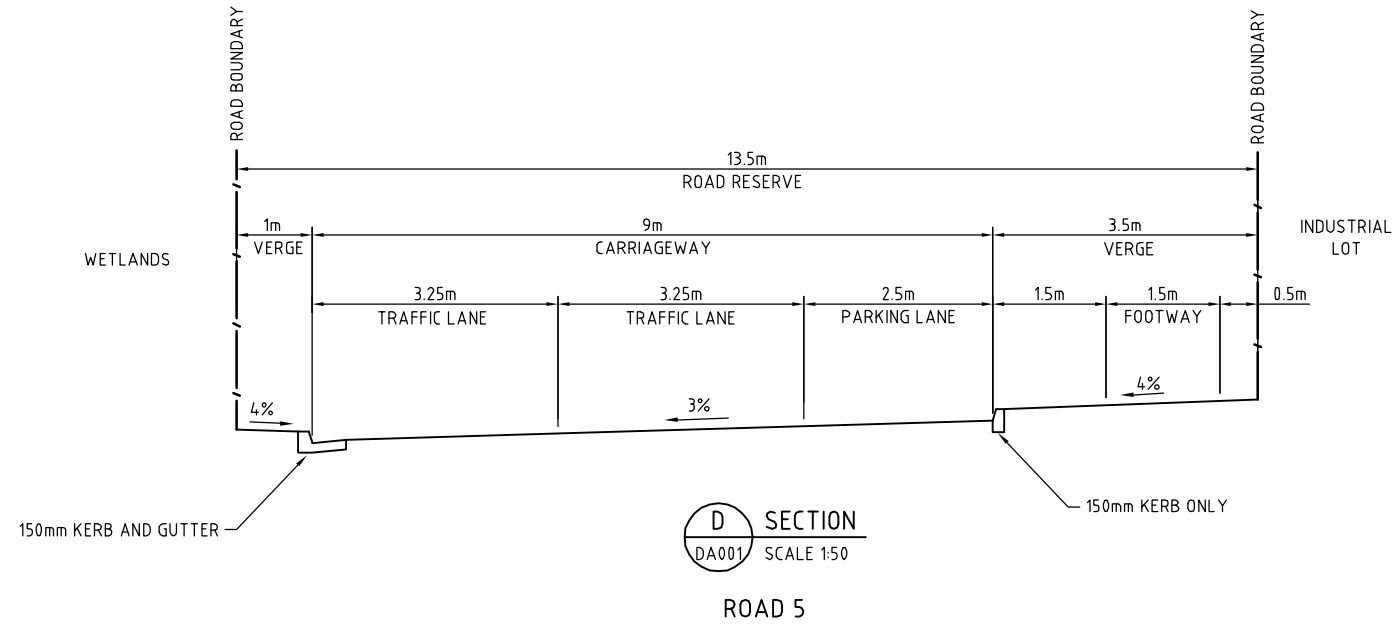
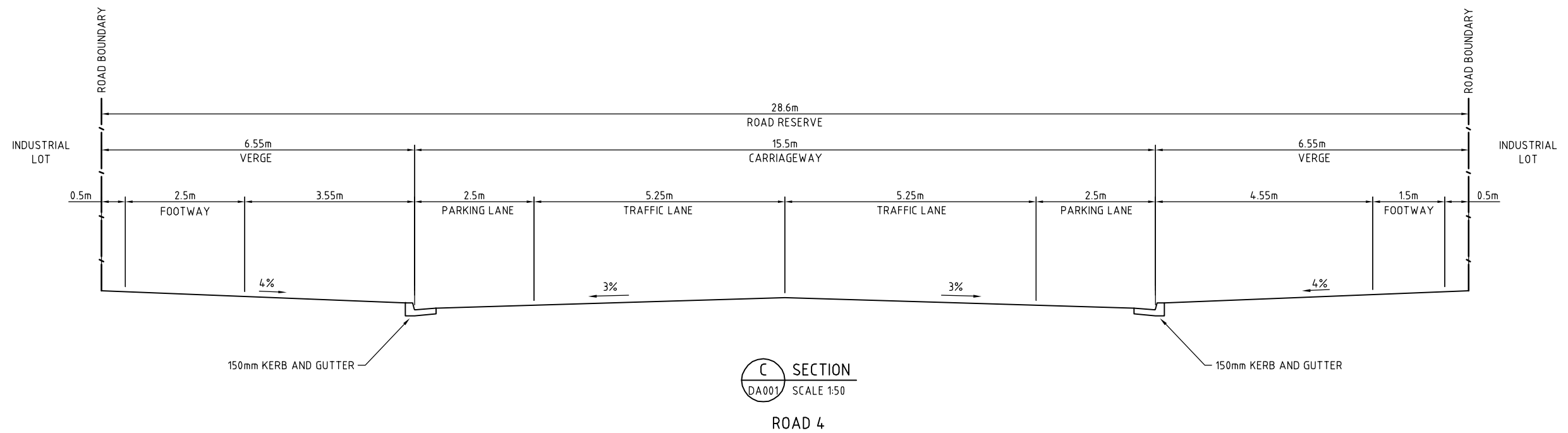


PRELIMINARY

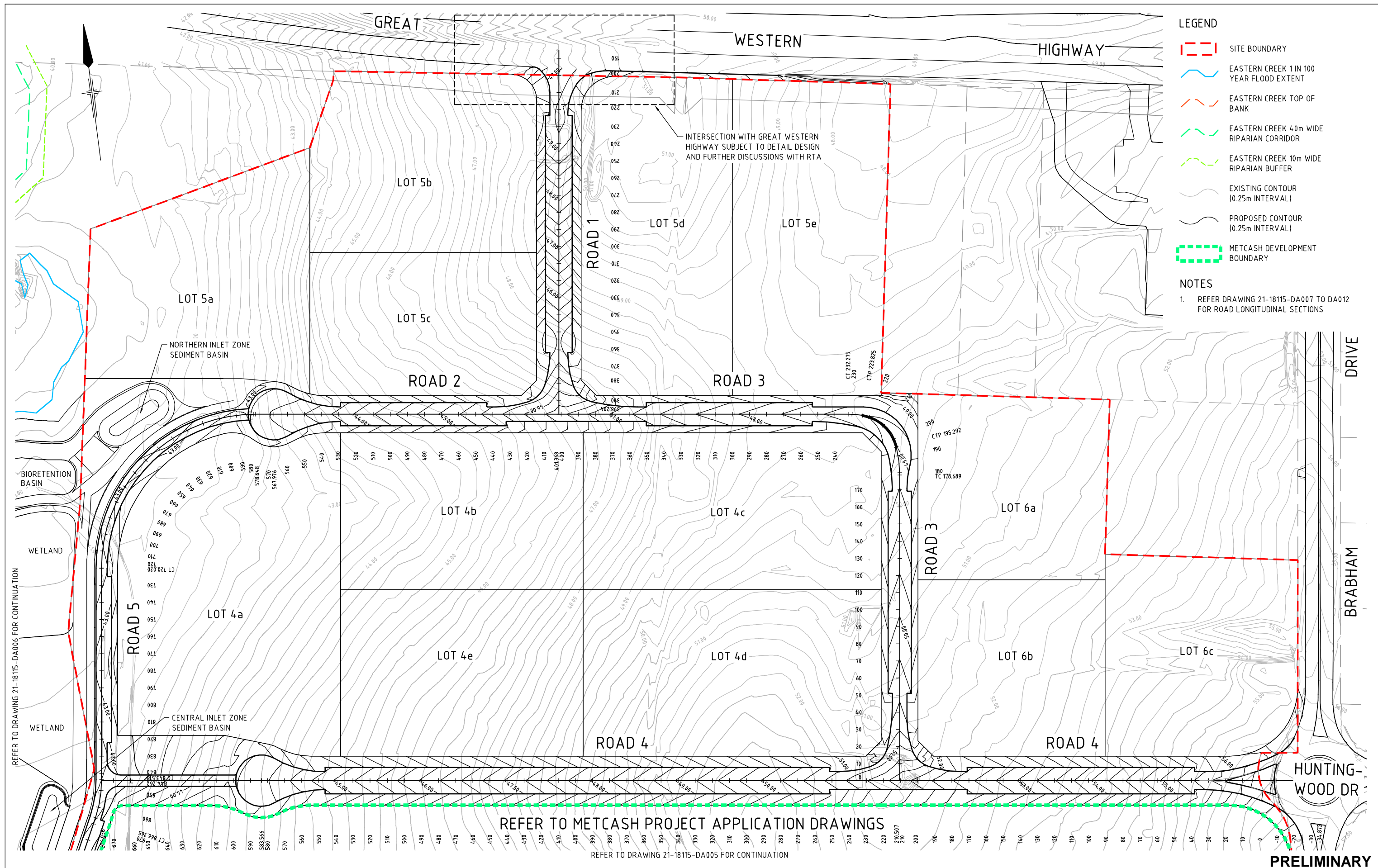
				 SCALE 1:50 AT ORIGINAL SIZE		 CLIENTS   PEOPLE   PERFORMANCE  Level 6, 20 Smith Street Parramatta NSW 2150 Australia PO Box 788 Parramatta NSW 2124 T 61 2 8898 8800 F 61 2 8898 8810 E sydmail@ghd.com W www.ghd.com	<b>DO NOT SCALE</b>  Conditions of Use. This document may only be used by GHD's client (and any other person who GHD has agreed can use this document) for the purpose for which it was prepared and must not be used by any other person or for any other purpose.	Drawn	S. ATKINS	Designed	F. CARROZZA	Client	<b>GOODMAN</b> <b>BUNGARRIBEE ESTATE - HUNTINGWOOD WEST</b> <b>CIVIL WORKS</b> <b>TYPICAL ROAD CROSS SECTIONS - SHEET 1 OF 2</b>															
										Drafting		Design			Project													
										Approved		Check			Title													
										Date																		
										Scale	AS SHOWN		This Drawing must not be used for Construction unless signed as Approved		Original Size	<b>A1</b>	<b>Drawing No: 21-18115-DA002</b>	<b>Rev: B</b>										
<b>B</b>	CONCEPT DESIGN REVISED TO REFERENCE METCASH APPLICATION					<b>SA</b>	<b>CM*</b>	<b>CM*</b>	<b>15.09.10</b>																			
<b>A</b>	CONCEPT DESIGN TO ACCOMPANY DEVELOPMENT APPLICATION					<b>SA</b>	<b>FC*</b>	<b>CM*</b>	<b>08.07.09</b>																			
No	Revision	Note: * indicates signatures on original issue of drawing or last revision of drawing				Drawn	Checked	Approved	Date																			



PRELIMINARY

--	--	--	--	--	--	--	--	--	--	--	--	--	--	--	--	--	--	--	--	--	--	--	--	--	--	--	--	--	--	--	--	--	--	--	--	--	--	--	--	--	--	--	--	--	--	--	--	--	--	--	--	--	--	--	--	--	--	--	--	--	--	--	--	--	--	--	--	--	--	--	--	--	--	--	--	--	--	--	--	--	--	--	--	--	--	--	--	--	--	--	--	--	--	--	--	--	--	--	--	--	--	--	--	--	--	--	--	--	--	--	--	--	--	--	--	--	--	--	--	--	--	--	--	--	--	--	--	--	--	--	--	--	--	--	--	--	--	--	--	--	--	--	--	--	--	--	--	--	--	--	--	--	--	--	--	--	--	--	--	--	--	--	--	--	--	--	--	--	--	--	--	--	--	--	--	--	--	--	--	--	--	--	--	--	--	--	--	--	--	--	--	--	--	--	--	--	--	--	--	--	--	--	--	--	--	--	--	--	--	--	--	--	--	--	--	--	--	--	--	--	--	--	--	--	--	--	--	--	--	--	--	--	--	--	--	--	--	--	--	--	--	--	--	--	--	--	--	--	--	--	--	--	--	--	--	--	--	--	--	--	--	--	--	--	--	--	--	--	--	--	--	--	--	--	--	--	--	--	--	--	--	--	--	--	--	--	--	--	--	--	--	--	--	--	--	--	--	--	--	--	--	--	--	--	--	--	--	--	--	--	--	--	--	--	--	--	--	--	--	--	--	--	--	--	--	--	--	--	--	--	--	--	--	--	--	--	--	--	--	--	--	--	--	--	--	--	--	--	--	--	--	--	--	--	--	--	--	--	--	--	--	--	--	--	--	--	--	--	--	--	--	--	--	--	--	--	--	--	--	--	--	--	--	--	--	--	--	--	--	--	--	--	--	--	--	--	--	--	--	--	--	--	--	--	--	--	--	--	--	--	--	--	--	--	--	--	--	--	--	--	--	--	--	--	--	--	--	--	--	--	--	--	--	--	--	--	--	--	--	--	--	--	--	--	--	--	--	--	--	--	--	--	--	--	--	--	--	--	--	--	--	--	--	--	--	--	--	--	--	--	--	--	--	--	--	--	--	--	--	--	--	--	--	--	--	--	--	--	--	--	--	--	--	--	--	--	--	--	--	--	--	--	--	--	--	--	--	--	--	--	--	--	--	--	--	--	--	--	--	--	--	--	--	--	--	--	--	--	--	--	--	--	--	--	--	--	--	--	--	--	--	--	--	--	--	--	--	--	--	--	--	--	--	--	--	--	--	--	--	--	--	--	--	--	--	--	--	--	--	--	--	--	--	--	--	--	--	--	--	--	--	--	--	--	--	--	--	--	--	--	--	--	--	--	--	--	--	--	--	--	--	--	--	--	--	--	--	--	--	--	--	--	--	--	--	--	--	--	--	--	--	--	--	--	--	--	--	--	--	--	--	--	--	--	--	--	--	--	--	--	--	--	--	--	--	--	--	--	--	--	--	--	--	--	--	--	--	--	--	--	--	--	--	--	--	--	--	--	--	--	--	--	--	--	--	--	--	--	--	--	--	--	--	--	--	--	--	--	--	--	--	--	--	--	--	--	--	--	--	--	--	--	--	--	--	--	--	--	--	--	--	--	--	--	--	--	--	--	--	--	--	--	--	--	--	--	--	--	--	--	--	--	--	--	--	--	--	--	--	--	--	--	--	--	--	--	--	--	--	--	--	--	--	--	--	--	--	--	--	--	--	--	--	--	--	--	--	--	--	--	--	--	--	--	--	--	--	--	--	--	--	--	--	--	--	--	--	--	--	--	--	--	--	--	--	--	--	--	--	--	--	--	--	--	--	--	--	--	--	--	--	--	--	--	--	--	--	--	--	--	--	--	--	--	--	--	--	--	--	--	--	--	--	--	--	--	--	--	--	--	--	--	--	--	--	--	--	--	--	--	--	--	--	--	--	--	--	--	--	--	--	--	--	--	--	--	--	--	--	--	--	--	--	--	--	--	--	--	--	--	--	--	--	--	--	--	--	--	--	--	--	--	--	--	--	--	--	--	--	--	--	--	--	--	--	--	--	--	--	--	--	--	--	--	--	--	--	--	--	--	--	--	--	--	--	--	--	--	--	--	--	--	--	--	--	--	--	--	--	--	--	--	--	--	--	--	--	--	--	--	--	--	--	--	--	--	--	--	--	--	--	--	--	--	--	--	--	--	--	--	--	--	--	--	--	--	--	--	--	--	--	--	--	--	--	--	--	--	--	--	--	--	--	--	--	--	--	--	--	--	--	--	--	--	--	--	--	--	--	--	--	--	--	--	--	--	--	--	--	--	--	--	--	--	--	--	--	--	--	--	--	--	--	--	--	--	--	--	--	--	--	--	--	--	--	--	--	--	--	--	--	--	--	--	--	--	--	--	--	--	--	--	--	--	--	--	--	--	--	--	--	--	--	--	--	--	--	--	--	--	--	--	--	--	--	--	--	--	--	--	--	--	--	--	--	--	--	--	--	--	--	--	--	--	--	--	--	--	--	--	--	--	--	--	--	--	--	--	--	--	--	--	--	--	--	--	--	--	--	--	--	--	--	--	--	--	--	--	--	--	--	--	--	--	--	--	--	--	--	--	--	--	--	--	--	--	--	--	--	--	--	--	--	--	--	--	--	--	--	--	--	--	--	--	--	--	--	--	--	--	--	--	--	--	--	--	--	--	--	--	--	--	--	--	--	--	--	--	--	--	--	--	--	--	--	--	--	--	--	--	--	--	--	--	--	--	--	--	--	--	--	--	--	--	--	--	--	--	--	--	--	--	--	--	--	--	--	--	--	--	--	--	--	--	--	--	--	--	--	--	--	--	--	--	--	--	--	--	--	--	--	--	--	--	--	--	--	--	--	--	--	--	--	--	--	--	--	--	--	--	--	--	--	--	--	--	--	--	--	--	--	--	--	--	--	--	--	--	--	--	--	--	--	--	--	--	--	--	--	--	--	--	--	--	--	--	--	--	--	--	--	--	--	--	--	--	--	--	--	--	--	--	--	--	--	--	--	--	--	--	--	--	--	--	--	--	--	--	--	--	--	--	--	--	--	--	--	--	--	--	--	--	--	--	--	--	--	--	--	--	--	--	--	--	--	--	--	--	--	--	--	--	--	--	--	--	--	--	--	--	--	--	--	--	--	--	--	--	--	--	--	--	--	--	--	--	--	--	--	--	--	--	--	--	--	--	--	--	--	--	--	--	--	--	--	--	--	--	--	--	--	--	--	--	--	--	--	--	--	--	--	--	--	--	--	--	--	--	--	--	--	--	--	--	--	--	--	--	--	--	--	--	--	--	--	--	--	--	--	--	--	--	--	--	--	--	--	--	--	--	--	--	--	--	--	--	--	--	--	--	--	--	--	--	--	--	--	--	--	--	--	--	--	--	--	--	--	--	--	--	--	--	--	--	--	--	--	--	--	--	--	--	--	--	--	--	--	--	--	--	--	--	--	--	--	--	--	--	--	--	--	--	--	--	--	--	--	--	--	--	--	--	--	--	--	--	--	--	--	--	--	--	--	--	--	--	--	--	--	--	--	--	--	--	--	--	--	--	--	--	--	--	--	--	--	--	--	--	--	--	--	--	--	--	--	--	--	--	--	--	--	--	--	--	--	--	--	--	--	--	--	--	--	--	--	--	--	--	--	--	--	--	--	--	--	--	--	--	--	--	--	--	--	--	--	--	--	--	--	--	--	--	--	--	--	--	--	--	--	--	--	--	--	--	--	--	--	--	--	--	--	--	--	--	--	--	--	--	--	--	--	--	--	--	--	--	--	--	--	--	--	--	--	--	--	--	--	--	--	--	--	--	--	--	--	--	--	--	--	--	--	--	--	--	--	--	--	--	--	--	--	--	--	--	--	--	--	--	--	--	--	--	--	--	--	--	--	--	--	--	--	--	--	--	--	--	--	--	--	--	--	--	--	--	--	--	--	--	--	--	--	--	--	--	--	--	--	--	--	--	--	--	--	--	--	--	--	--	--	--	--	--	--	--	--	--	--	--	--	--	--	--	--	--	--	--	--	--	--	--	--	--	--	--	--	--	--	--	--	--	--	--	--	--	--	--	--	--	--	--	--	--	--	--	--	--	--	--	--	--	--	--	--	--	--	--	--	--	--	--	--	--	--	--	--	--	--	--	--	--	--	--	--	--	--	--	--	--	--	--	--	--	--	--	--	--	--	--	--	--	--	--	--	--	--	--	--	--	--	--	--	--	--	--	--	--	--	--	--	--	--	--	--	--	--	--	--	--	--	--	--	--	--	--	--	--	--	--	--	--	--	--	--	--	--	--	--	--	--	--	--	--	--	--	--	--	--	--	--	--	--	--	--	--	--	--	--	--	--	--	--	--	--	--	--	--	--	--	--	--	--	--	--	--	--	--	--	--	--	--	--	--	--	--	--	--	--	--	--	--	--	--	--	--	--	--	--	--	--	--	--	--	--	--	--	--	--	--	--	--	--	--	--	--	--	--	--	--	--	--	--	--	--	--	--	--	--	--	--	--	--	--	--	--	--	--	--	--	--	--	--	--	--	--	--	--	--	--	--	--	--	--	--	--	--	--	--	--	--	--	--	--	--	--	--	--	--	--	--	--	--	--	--	--	--	--	--	--	--	--	--	--	--	--	--	--	--	--	--	--	--	--	--	--	--	--	--	--	--	--	--	--	--	--	--	--	--	--	--	--	--	--	--	--	--	--	--	--	--	--	--	--	--	--	--	--	--	--	--	--	--	--	--	--	--	--	--	--	--	--	--	--	--	--	--	--	--	--	--	--	--	--	--	--	--	--	--	--	--	--	--	--	--	--	--	--	--	--	--	--	--	--	--	--	--	--	--	--	--	--	--	--	--	--	--	--	--	--	--	--	--	--	--	--	--	--	--	--	--	--	--	--	--	--	--	--	--	--	--	--	--	--	--	--	--	--	--	--	--	--	--	--	--	--	--	--	--	--	--	--	--	--	--	--	--	--	--	--	--	--	--	--	--	--	--	--	--	--	--	--	--	--	--	--	--	--	--	--	--	--	--	--	--	--	--	--	--	--	--	--	--	--	--	--	--	--	--	--	--	--	--	--	--	--	--	--	--	--	--	--	--	--	--	--	--	--	--	--	--	--	--	--	--	--	--	--	--	--	--	--	--	--	--	--	--	--	--	--	--	--	--	--	--	--	--	--	--	--	--	--	--	--	--	--	--	--	--	--	--	--	--	--	--	--	--	--	--	--	--	--	--	--	--	--	--	--	--	--	--	--	--	--	--	--	--	--	--	--	--	--	--	--	--	--	--	--	--	--	--	--	--	--	--	--	--	--	--	--	--	--	--	--	--	--	--	--	--	--	--	--	--	--	--	--	--	--	--	--	--	--	--	--	--	--	--	--	--





B CONCEPT DESIGN REVISED TO REFERENCE METCASH APPLICATION				SA	CM*	CM*	15.09.10
A CONCEPT DESIGN TO ACCOMPANY DEVELOPMENT APPLICATION				SA	FC*	CM*	08.07.09
No	Revision	Note: * indicates signatures on original issue of drawing or last revision of drawing		Drawn	Checked	Approved	Date

0 10 20 30 40 50m

SCALE 1:1000 AT ORIGINAL SIZE

Goodman

GHD

CLIENTS | PEOPLE | PERFORMANCE

Level 6, 20 Smith Street Parramatta NSW 2150 Australia  
PO Box 788 Parramatta NSW 2124  
T 61 2 8898 8800 F 61 2 8898 8810  
E sydmail@ghd.com W www.ghd.com

DO NOT SCALE

Conditions of Use.  
This document may only be used by GHD's client (and any other person who GHD has agreed can use this document) for the purpose for which it was prepared and must not be used by any other person or for any other purpose.

Drawn S. ATKINS

Drafting Check

Approved

Date

Scale AS SHOWN

Designed J. MENG SOO

Design Check

This Drawing must not be used for Construction unless signed as Approved

Client GOODMAN

Project BUNGARRIBEE ESTATE - HUNTINGWOOD WEST

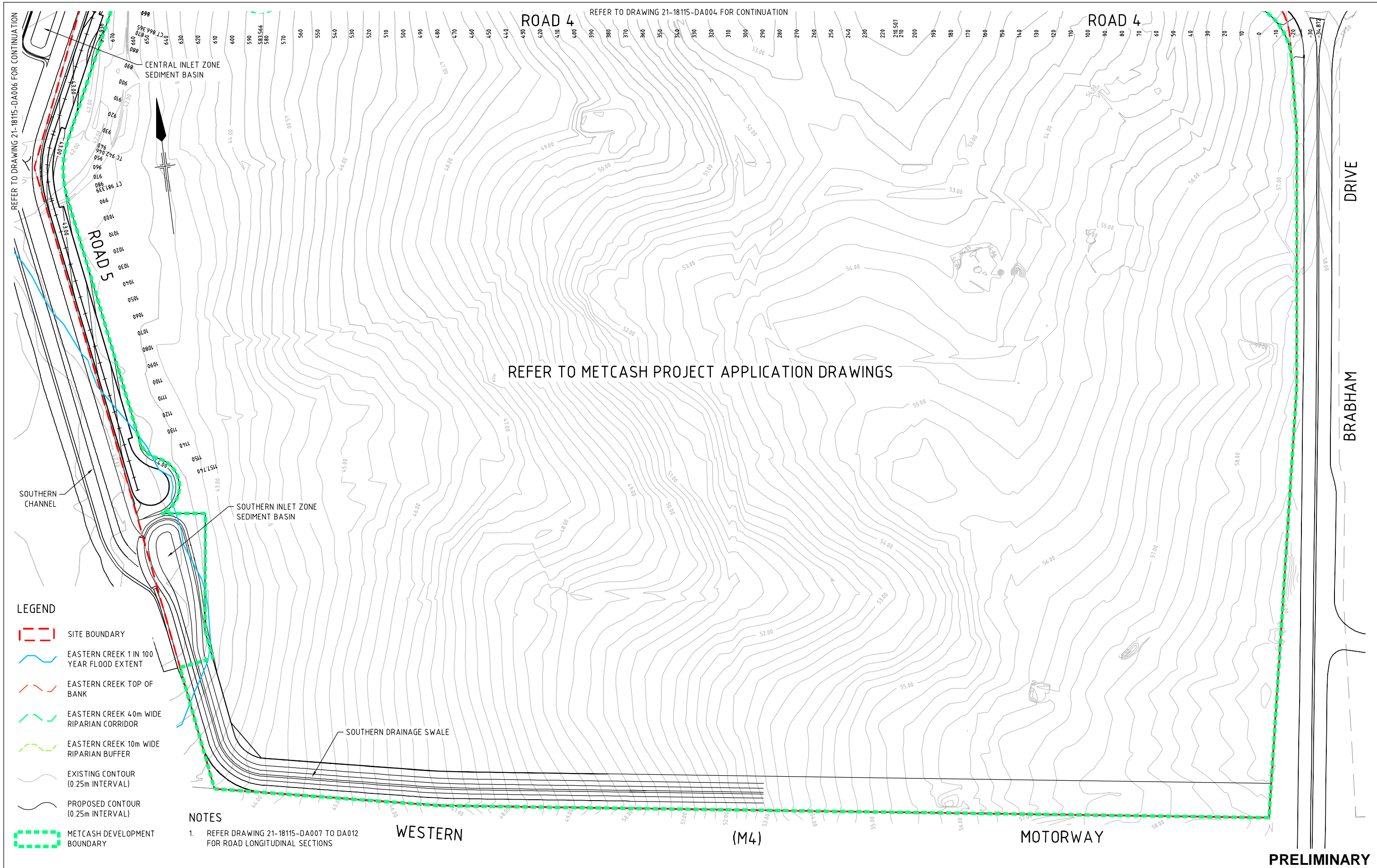
Title CIVIL WORKS PLAN - SHEET 1 OF 3

Original Size A1

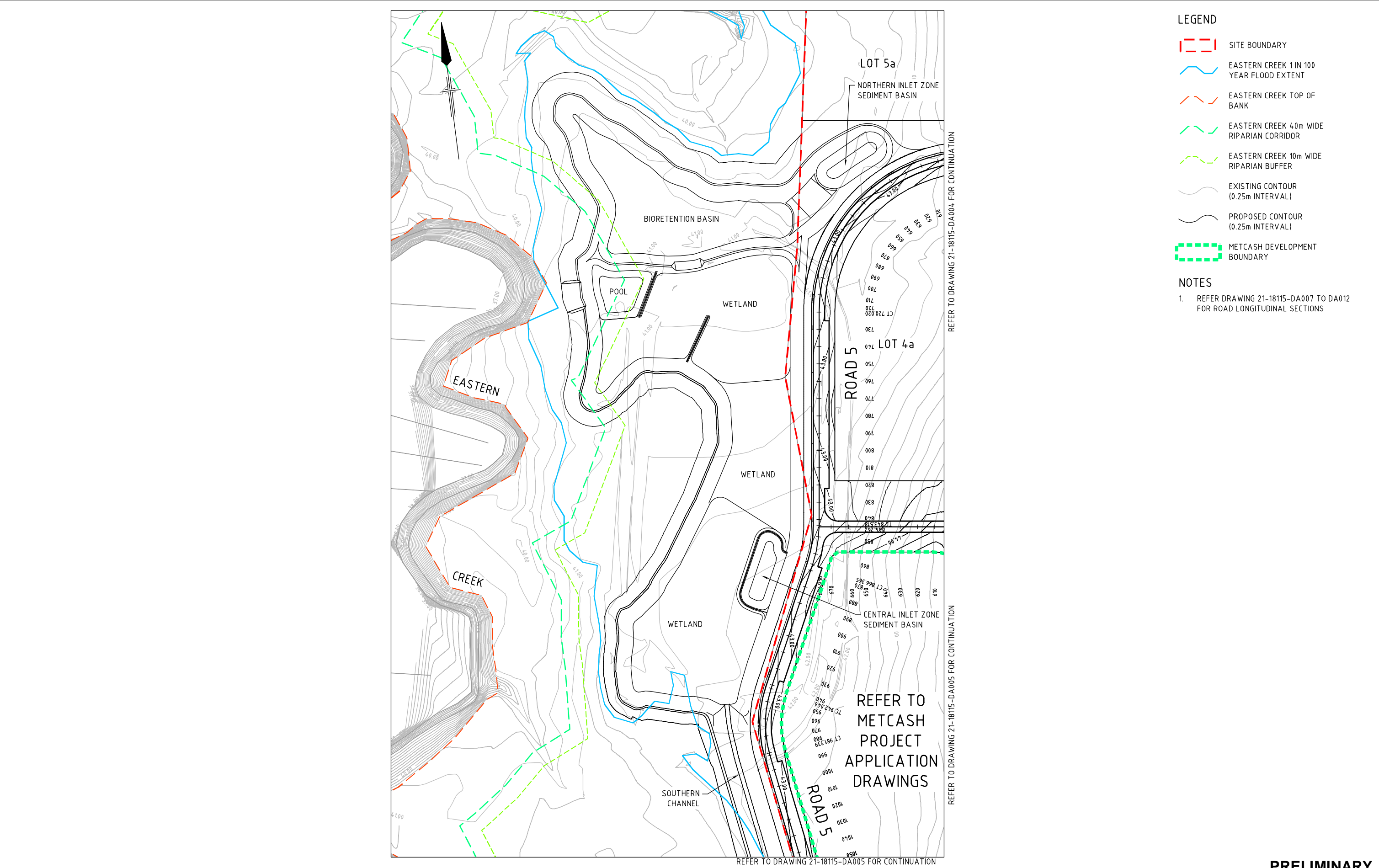
Drawing No: 21-18115-DA004

Rev: B

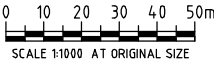




					 SCALE 1:1000 AT ORIGINAL SIZE				 CLIENTS   PEOPLE   PERFORMANCE Level 6, 20 Smith Street Parramatta NSW 2150 Australia PO Box 788 Parramatta NSW 2124 T 61 2 8898 8800 F 61 2 8898 8810 E sydmail@ghd.com W www.ghd.com		<b>DO NOT SCALE</b> <div>Conditions of Use. This document may only be used by GHD's client (and any other person who GHD has agreed can use this document) for the purpose for which it was prepared and must not be used by any other person or for any other purpose.</div>		Drawn S. ATKINS	Designed J. MENG SOO	Client Goodman	
											Drafting Check	Design Check	Project BUNGARRIBEE ESTATE - HUNTINGWOOD WEST			
											Approved		Title CIVIL WORKS			
											Date		PLAN - SHEET 2 OF 3			
No	Revision	Note: * indicates signatures on original issue of drawing or last revision of drawing			Drawn	Checked	Approved	Date			Scale AS SHOWN	This Drawing must not be used for Construction unless signed as Approved		Original Size A1	Drawing No: 21-18115-DA005	Rev: B
B		CONCEPT DESIGN REVISED TO REFERENCE METCASH APPLICATION			SA	CM*	CM*	15.09.10								
A		CONCEPT DESIGN TO ACCOMPANY DEVELOPMENT APPLICATION			SA	FC*	CM*	08.07.09								



B	CONCEPT DESIGN REVISED TO REFERENCE METCASH APPLICATION	SA	CM*	CM*	15.09.10	
A	CONCEPT DESIGN TO ACCOMPANY DEVELOPMENT APPLICATION	SA	FC*	CM*	08.07.09	
No	Revision	Note: * indicates signatures on original issue of drawing or last revision of drawing	Drawn	Checked	Approved	Date



CLIENTS | PEOPLE | PERFORMANCE

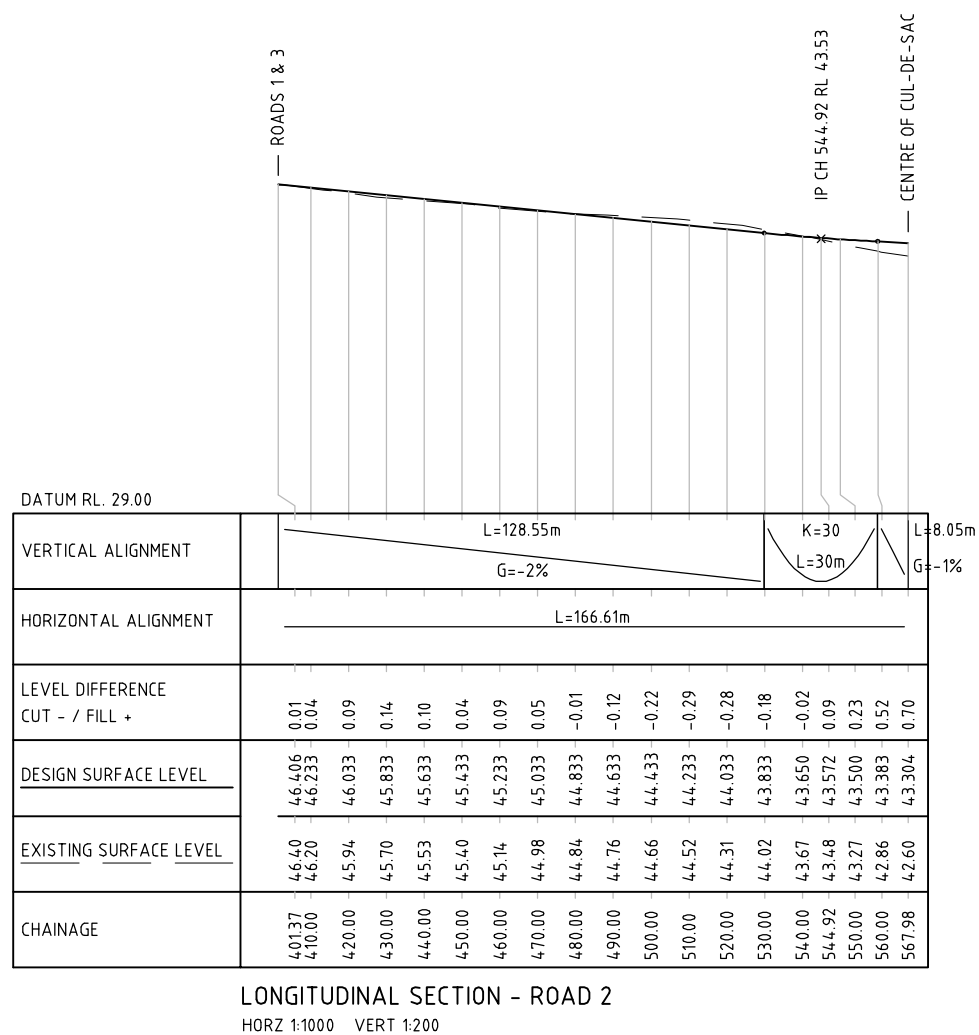
Level 6, 20 Smith Street Parramatta NSW 2150 Australia  
PO Box 788 Parramatta NSW 2124  
T 61 2 8898 8800 F 61 2 8898 8810  
E sydmail@ghd.com W www.ghd.com

DO NOT SCALE	Drawn S. ATKINS	Designed J. MENG SOO
Conditions of Use. This document may only be used by GHD's client (and any other person who GHD has agreed can use this document) for the purpose for which it was prepared and must not be used by any other person or for any other purpose.	Drafting Check	Design Check
	Approved	
	Date	
	Scale AS SHOWN	This Drawing must not be used for Construction unless signed as Approved

Client	GOODMAN BUNGARRIBEE ESTATE - HUNTINGWOOD WEST
Project	CIVIL WORKS
Title	PLAN - SHEET 3 OF 3
Original Size	A1
Drawing No:	21-18115-DA006
Rev:	B








# PRELIMINARY

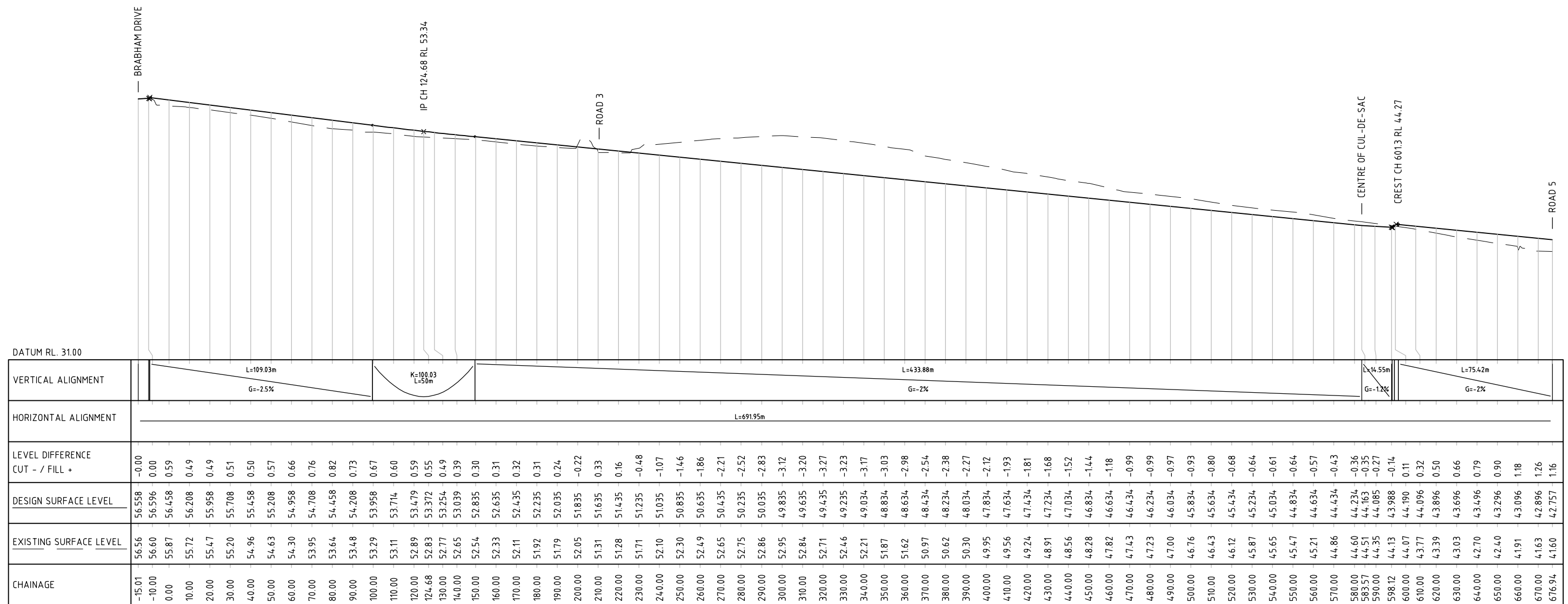
[illegible]



LONGITUDINAL SECTION - ROAD 3  
HORZ 1:1000 VERT 1:200

PRELIMINARY

--	--	--	--	--	--	--	--	--	--	--	--	--	--	--	--	--	--	--	--	--	--	--	--	--	--	--	--	--	--	--	--	--	--	--	--	--	--	--	--	--	--	--	--	--	--	--	--	--	--	--	--	--	--	--	--	--	--	--	--	--	--	--	--	--	--	--	--	--	--	--	--	--	--	--	--	--	--	--	--	--	--	--	--	--	--	--	--	--	--	--	--	--	--	--	--	--	--	--	--	--	--	--	--	--	--	--	--	--	--	--	--	--	--	--	--	--	--	--	--	--	--	--	--	--	--	--	--	--	--	--	--	--	--	--	--	--	--	--	--	--	--	--	--	--	--	--	--	--	--	--	--	--	--	--	--	--	--	--	--	--	--	--	--	--	--	--	--	--	--	--	--	--	--	--	--	--	--	--	--	--	--	--	--	--	--	--	--	--	--	--	--	--	--	--	--	--	--	--	--	--	--	--	--	--	--	--	--	--	--	--	--	--	--	--	--	--	--	--	--	--	--	--	--	--	--	--	--	--	--	--	--	--	--	--	--	--	--	--	--	--	--	--	--	--	--	--	--	--	--	--	--	--	--	--	--	--	--	--	--	--	--	--	--	--	--	--	--	--	--	--	--	--	--	--	--	--	--	--	--	--	--	--	--	--	--	--	--	--	--	--	--	--	--	--	--	--	--	--	--	--	--	--	--	--	--	--	--	--	--	--	--	--	--	--	--	--	--	--	--	--	--	--	--	--	--	--	--	--	--	--	--	--	--	--	--	--	--	--	--	--	--	--	--	--	--	--	--	--	--	--	--	--	--	--	--	--	--	--	--	--	--	--	--	--	--	--	--	--	--	--	--	--	--	--	--	--	--	--	--	--	--	--	--	--	--	--	--	--	--	--	--	--	--	--	--	--	--	--	--	--	--	--	--	--	--	--	--	--	--	--	--	--	--	--	--	--	--	--	--	--	--	--	--	--	--	--	--	--	--	--	--	--	--	--	--	--	--	--	--	--	--	--	--	--	--	--	--	--	--	--	--	--	--	--	--	--	--	--	--	--	--	--	--	--	--	--	--	--	--	--	--	--	--	--	--	--	--	--	--	--	--	--	--	--	--	--	--	--	--	--	--	--	--	--	--	--	--	--	--	--	--	--	--	--	--	--	--	--	--	--	--	--	--	--	--	--	--	--	--	--	--	--	--	--	--	--	--	--	--	--	--	--	--	--	--	--	--	--	--	--	--	--	--	--	--	--	--	--	--	--	--	--	--	--	--	--	--	--	--	--	--	--	--	--	--	--	--	--	--	--	--	--	--	--	--	--	--	--	--	--	--	--	--	--	--	--	--	--	--	--	--	--	--	--	--	--	--	--	--	--	--	--	--	--	--	--	--	--	--	--	--	--	--	--	--	--	--	--	--	--	--	--	--	--	--	--	--	--	--	--	--	--	--	--	--	--	--	--	--	--	--	--	--	--	--	--	--	--	--	--	--	--	--	--	--	--	--	--	--	--	--	--	--	--	--	--	--	--	--	--	--	--	--	--	--	--	--	--	--	--	--	--	--	--	--	--	--	--	--	--	--	--	--	--	--	--	--	--	--	--	--	--	--	--	--	--	--	--	--	--	--	--	--	--	--	--	--	--	--	--	--	--	--	--	--	--	--	--	--	--	--	--	--	--	--	--	--	--	--	--	--	--	--	--	--	--	--	--	--	--	--	--	--	--	--	--	--	--	--	--	--	--	--	--	--	--	--	--	--	--	--	--	--	--	--	--	--	--	--	--	--	--	--	--	--	--	--	--	--	--	--	--	--	--	--	--	--	--	--	--	--	--	--	--	--	--	--	--	--	--	--	--	--	--	--	--	--	--	--	--	--	--	--	--	--	--	--	--	--	--	--	--	--	--	--	--	--	--	--	--	--	--	--	--	--	--	--	--	--	--	--	--	--	--	--	--	--	--	--	--	--	--	--	--	--	--	--	--	--	--	--	--	--	--	--	--	--	--	--	--	--	--	--	--	--	--	--	--	--	--	--	--	--	--	--	--	--	--	--	--	--	--	--	--	--	--	--	--	--	--	--	--	--	--	--	--	--	--	--	--	--	--	--	--	--	--	--	--	--	--	--	--	--	--	--	--	--	--	--	--	--	--	--	--	--	--	--	--	--	--	--	--	--	--	--	--	--	--	--	--	--	--	--	--	--	--	--	--	--	--	--	--	--	--	--	--	--	--	--	--	--	--	--	--	--	--	--	--	--	--	--	--	--	--	--	--	--	--	--	--	--	--	--	--	--	--	--	--	--	--	--	--	--	--	--	--	--	--	--	--	--	--	--	--	--	--	--	--	--	--	--	--	--	--	--	--	--	--	--	--	--	--	--	--	--	--	--	--	--	--	--	--	--	--	--	--	--	--	--	--	--	--	--	--	--	--	--	--	--	--	--	--	--	--	--	--	--	--	--	--	--	--	--	--	--	--	--	--	--	--	--	--	--	--	--	--	--	--	--	--	--	--	--	--	--	--	--	--	--	--	--	--	--	--	--	--	--	--	--	--	--	--	--	--	--	--	--	--	--	--	--	--	--	--	--	--	--	--	--	--	--	--	--	--	--	--	--	--	--	--	--	--	--	--	--	--	--	--	--	--	--	--	--	--	--	--	--	--	--	--	--	--	--	--	--	--	--	--	--	--	--	--	--	--	--	--	--	--	--	--	--	--	--	--	--	--	--	--	--	--	--	--	--	--	--	--	--	--	--	--	--	--	--	--	--	--	--	--	--	--	--	--	--	--	--	--	--	--	--	--	--	--	--	--	--	--	--	--	--	--	--	--	--	--	--	--	--	--	--	--	--	--	--	--	--	--	--	--	--	--	--	--	--	--	--	--	--	--	--	--	--	--	--	--	--	--	--	--	--	--	--	--	--	--	--	--	--	--	--	--	--	--	--	--	--	--	--	--	--	--	--	--	--	--	--	--	--	--	--	--	--	--	--	--	--	--	--	--	--	--	--	--	--	--	--	--	--	--	--	--	--	--	--	--	--	--	--	--	--	--	--	--	--	--	--	--	--	--	--	--	--	--	--	--	--	--	--	--	--	--	--	--	--	--	--	--	--




LONGITUDINAL SECTION - ROAD 4  
HORZ 1:1000 VERT 1:200

## PRELIMINARY

														 CLIENTS   PEOPLE   PERFORMANCE		<b>DO NOT SCALE</b>		Drawn S. ATKINS		Designed J. MENG SOO		Client <b>GOODMAN</b>	
																Conditions of Use. This document may only be used by GHD's client (and any other person who GHD has agreed can use this document) for the purpose for which it was prepared and must not be used by any other person or for any other purpose.		Drafting Check		Design Check		Project <b>BUNGARRIBEE ESTATE - HUNTINGWOOD WEST</b>	
<b>B CONCEPT DESIGN REVISED TO REFERENCE METCASH APPLICATION</b>										<b>SA CM* CM*</b>		<b>15.09.10</b>						Approved				Title <b>CIVIL WORKS</b>	
<b>A CONCEPT DESIGN TO ACCOMPANY DEVELOPMENT APPLICATION</b>										<b>SA FC* CM*</b>		<b>08.07.09</b>						Date				<b>ROAD 4 LONGITUDINAL SECTION</b>	
No Revision Note: * indicates signatures on original issue of drawing or last revision of drawing										Drawn		Checked		Approved		Date		Scale AS SHOWN		This Drawing must not be used for Construction unless signed as Approved		Original Size <b>A1</b>	
																						<b>Drawing No: 21-18115-DA010</b>	
																						<b>Rev: B</b>	





LONGITUDINAL SECTION - ROAD 5

HORZ 1:1000    VERT 1:200

## PRELIMINARY

[illegible]

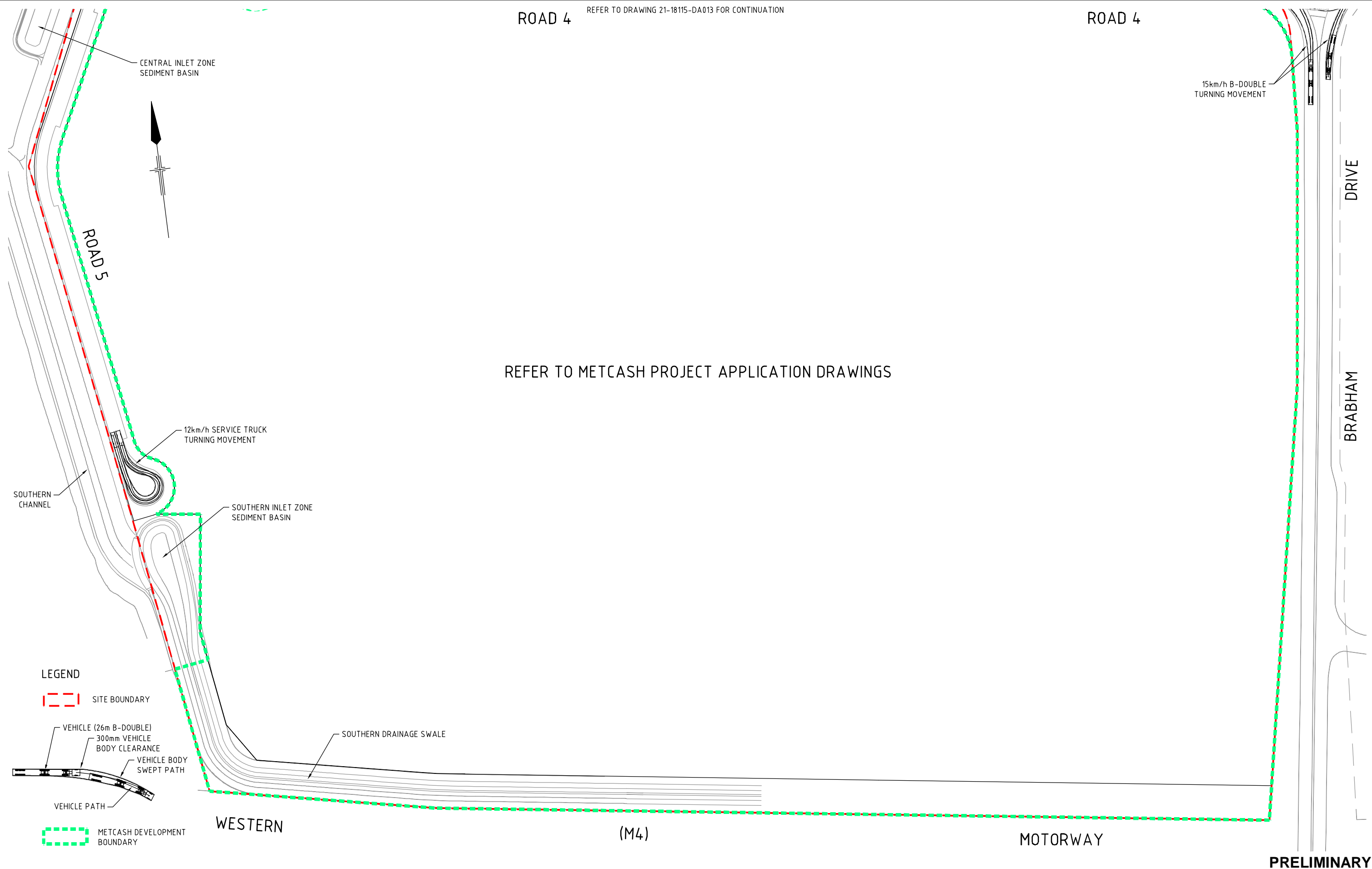
DELETED FROM DEVELOPMENT APPLICATION

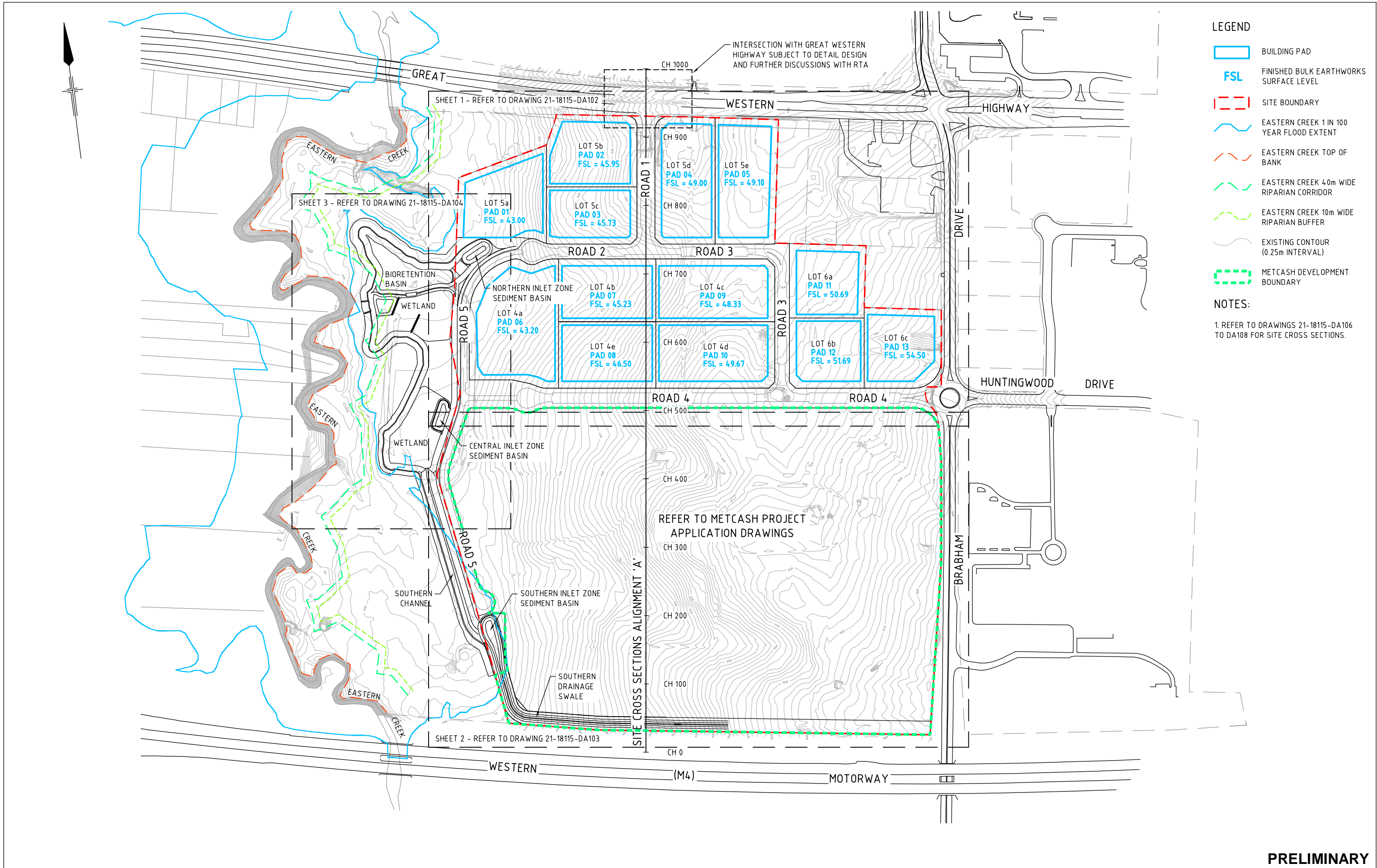
PRELIMINARY

																																																																																																																																																																																																																																																																																																																																																																																																																																																																																																																																																																																																																																																																																																																																																																																																																																																																																																																																																																																																																																																																																																																																																																																																																																																																																																																																																																																																																																																																											</
--	--	--	--	--	--	--	--	--	--	--	--	--	--	--	--	--	--	--	--	--	--	--	--	--	--	--	--	--	--	--	--	--	--	--	--	--	--	--	--	--	--	--	--	--	--	--	--	--	--	--	--	--	--	--	--	--	--	--	--	--	--	--	--	--	--	--	--	--	--	--	--	--	--	--	--	--	--	--	--	--	--	--	--	--	--	--	--	--	--	--	--	--	--	--	--	--	--	--	--	--	--	--	--	--	--	--	--	--	--	--	--	--	--	--	--	--	--	--	--	--	--	--	--	--	--	--	--	--	--	--	--	--	--	--	--	--	--	--	--	--	--	--	--	--	--	--	--	--	--	--	--	--	--	--	--	--	--	--	--	--	--	--	--	--	--	--	--	--	--	--	--	--	--	--	--	--	--	--	--	--	--	--	--	--	--	--	--	--	--	--	--	--	--	--	--	--	--	--	--	--	--	--	--	--	--	--	--	--	--	--	--	--	--	--	--	--	--	--	--	--	--	--	--	--	--	--	--	--	--	--	--	--	--	--	--	--	--	--	--	--	--	--	--	--	--	--	--	--	--	--	--	--	--	--	--	--	--	--	--	--	--	--	--	--	--	--	--	--	--	--	--	--	--	--	--	--	--	--	--	--	--	--	--	--	--	--	--	--	--	--	--	--	--	--	--	--	--	--	--	--	--	--	--	--	--	--	--	--	--	--	--	--	--	--	--	--	--	--	--	--	--	--	--	--	--	--	--	--	--	--	--	--	--	--	--	--	--	--	--	--	--	--	--	--	--	--	--	--	--	--	--	--	--	--	--	--	--	--	--	--	--	--	--	--	--	--	--	--	--	--	--	--	--	--	--	--	--	--	--	--	--	--	--	--	--	--	--	--	--	--	--	--	--	--	--	--	--	--	--	--	--	--	--	--	--	--	--	--	--	--	--	--	--	--	--	--	--	--	--	--	--	--	--	--	--	--	--	--	--	--	--	--	--	--	--	--	--	--	--	--	--	--	--	--	--	--	--	--	--	--	--	--	--	--	--	--	--	--	--	--	--	--	--	--	--	--	--	--	--	--	--	--	--	--	--	--	--	--	--	--	--	--	--	--	--	--	--	--	--	--	--	--	--	--	--	--	--	--	--	--	--	--	--	--	--	--	--	--	--	--	--	--	--	--	--	--	--	--	--	--	--	--	--	--	--	--	--	--	--	--	--	--	--	--	--	--	--	--	--	--	--	--	--	--	--	--	--	--	--	--	--	--	--	--	--	--	--	--	--	--	--	--	--	--	--	--	--	--	--	--	--	--	--	--	--	--	--	--	--	--	--	--	--	--	--	--	--	--	--	--	--	--	--	--	--	--	--	--	--	--	--	--	--	--	--	--	--	--	--	--	--	--	--	--	--	--	--	--	--	--	--	--	--	--	--	--	--	--	--	--	--	--	--	--	--	--	--	--	--	--	--	--	--	--	--	--	--	--	--	--	--	--	--	--	--	--	--	--	--	--	--	--	--	--	--	--	--	--	--	--	--	--	--	--	--	--	--	--	--	--	--	--	--	--	--	--	--	--	--	--	--	--	--	--	--	--	--	--	--	--	--	--	--	--	--	--	--	--	--	--	--	--	--	--	--	--	--	--	--	--	--	--	--	--	--	--	--	--	--	--	--	--	--	--	--	--	--	--	--	--	--	--	--	--	--	--	--	--	--	--	--	--	--	--	--	--	--	--	--	--	--	--	--	--	--	--	--	--	--	--	--	--	--	--	--	--	--	--	--	--	--	--	--	--	--	--	--	--	--	--	--	--	--	--	--	--	--	--	--	--	--	--	--	--	--	--	--	--	--	--	--	--	--	--	--	--	--	--	--	--	--	--	--	--	--	--	--	--	--	--	--	--	--	--	--	--	--	--	--	--	--	--	--	--	--	--	--	--	--	--	--	--	--	--	--	--	--	--	--	--	--	--	--	--	--	--	--	--	--	--	--	--	--	--	--	--	--	--	--	--	--	--	--	--	--	--	--	--	--	--	--	--	--	--	--	--	--	--	--	--	--	--	--	--	--	--	--	--	--	--	--	--	--	--	--	--	--	--	--	--	--	--	--	--	--	--	--	--	--	--	--	--	--	--	--	--	--	--	--	--	--	--	--	--	--	--	--	--	--	--	--	--	--	--	--	--	--	--	--	--	--	--	--	--	--	--	--	--	--	--	--	--	--	--	--	--	--	--	--	--	--	--	--	--	--	--	--	--	--	--	--	--	--	--	--	--	--	--	--	--	--	--	--	--	--	--	--	--	--	--	--	--	--	--	--	--	--	--	--	--	--	--	--	--	--	--	--	--	--	--	--	--	--	--	--	--	--	--	--	--	--	--	--	--	--	--	--	--	--	--	--	--	--	--	--	--	--	--	--	--	--	--	--	--	--	--	--	--	--	--	--	--	--	--	--	--	--	--	--	--	--	--	--	--	--	--	--	--	--	--	--	--	--	--	--	--	--	--	--	--	--	--	--	--	--	--	--	--	--	--	--	--	--	--	--	--	--	--	--	--	--	--	--	--	--	--	--	--	--	--	--	--	--	--	--	--	--	--	--	--	--	--	--	--	--	--	--	--	--	--	--	--	--	--	--	--	--	--	--	--	--	--	--	--	--	--	--	--	--	--	--	--	--	--	--	--	--	--	--	--	--	--	--	--	--	--	--	--	--	--	--	--	--	--	--	--	--	--	--	--	--	--	--	--	--	--	--	--	--	--	--	--	--	--	--	--	--	--	--	--	--	--	--	--	--	--	--	--	--	--	--	--	--	--	--	--	--	--	--	--	--	--	--	--	--	--	--	--	--	--	--	--	--	--	--	--	--	--	--	--	--	--	--	--	--	--	--	--	--	--	--	--	--	--	--	--	--	--	--	--	--	--	--	--	--	--	--	--	--	--	--	--	--	--	--	--	--	--	--	--	--	--	--	--	--	--	--	--	--	--	--	--	--	--	--	--	--	--	--	--	--	--	--	--	--	--	--	--	--	--	--	--	--	--	--	--	--	--	--	--	--	--	--	--	--	--	--	--	--	--	--	--	--	--	--	--	--	--	--	--	--	--	--	--	--	--	--	--	--	--	--	--	--	--	--	--	--	--	--	--	--	--	--	--	--	--	--	--	--	--	--	--	--	--	--	--	--	--	--	--	--	--	--	--	--	--	--	--	--	--	--	--	--	--	--	--	--	--	----







PRELIMINARY

B CONCEPT DESIGN REVISED TO REFERENCE METCASH APPLICATION				SA	CM*	CM*	15.09.10
A CONCEPT DESIGN TO ACCOMPANY DEVELOPMENT APPLICATION				SA	FC*	CM*	08.07.09
No	Revision	Note: * indicates signatures on original issue of drawing or last revision of drawing		Drawn	Checked	Approved	Date

0255075100125m

SCALE 1:2500 AT ORIGINAL SIZE

Goodman

Level 6, 20 Smith Street Parramatta NSW 2150 Australia  
PO Box 788 Parramatta NSW 2124  
T 61 2 8898 8800 F 61 2 8898 8810  
E sydmail@ghd.com W www.ghd.com

DO NOT SCALE

Conditions of Use.  
This document may only be used by GHD's client (and any other person who GHD has agreed can use this document) for the purpose for which it was prepared and must not be used by any other person or for any other purpose.

Drawn S. ATKINS

Drafting Check

Approved

Date

Scale AS SHOWN

Designed J. MENG SOO

Design Check

Client GOODMAN

Project BUNGARRIBEE ESTATE - HUNTINGWOOD WEST

Title BULK EARTHWORKS GENERAL ARRANGEMENT PLAN

Original Size

A1

Drawing No: 21-18115-DA101

Rev: B

Plot Date: 15 September 2010 - 12:21 PM

Plotted by: Steve Atkins/Sydney/GHD/AU

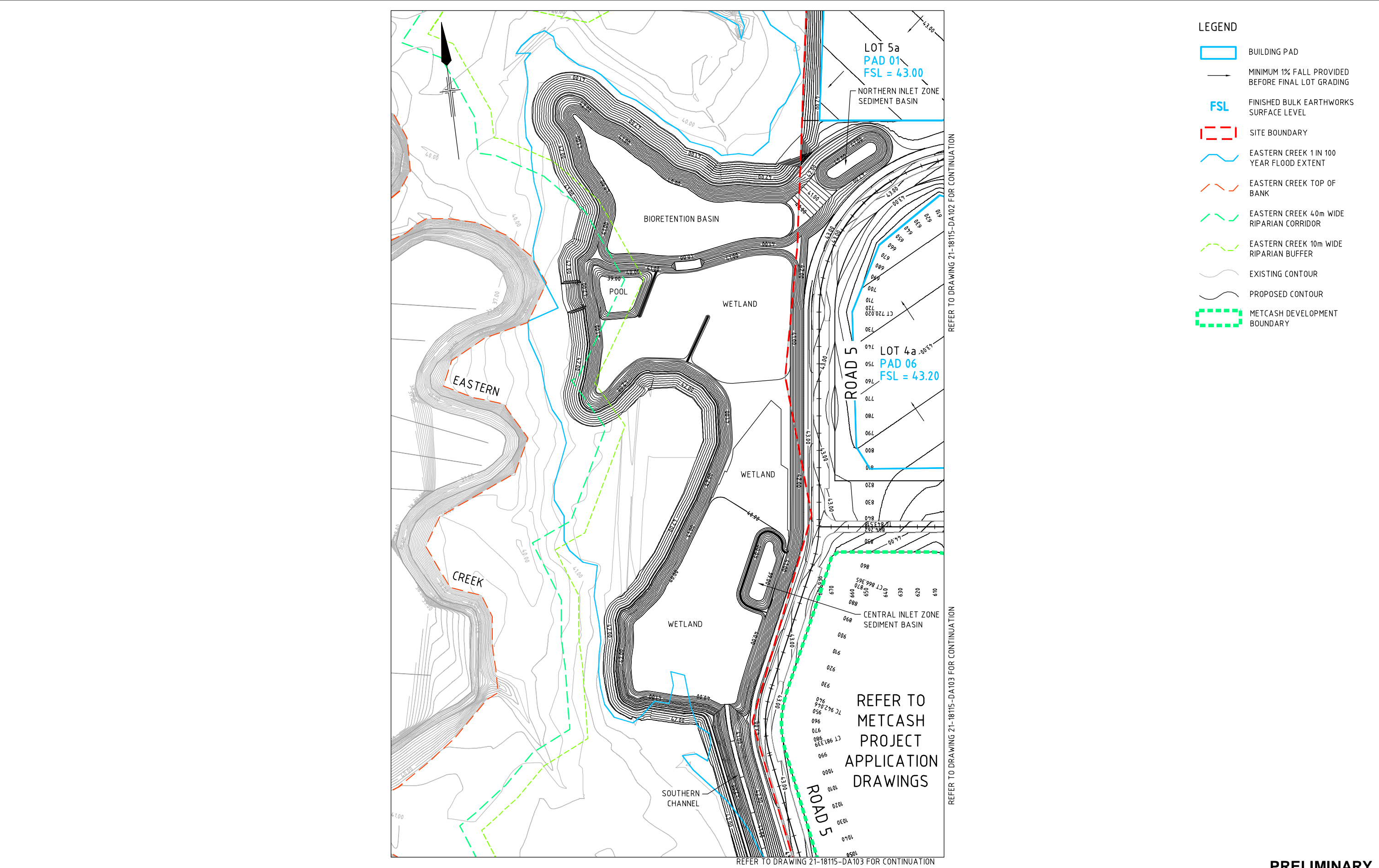
Cad File No: G:\21\18115\CADD\Drawings\21-18115-DA101.dwg











--	--	--	--	--	--	--	--	--	--	--	--	--	--	--	--	--	--	--	--	--	--	--	--	--	--	--	--	--	--	--	--	--	--	--	--	--	--	--	--	--	--	--	--	--	--	--	--	--	--	--	--	--	--	--	--	--	--	--	--	--	--	--	--	--	--	--	--	--	--	--	--	--	--	--	--	--	--	--	--	--	--	--	--	--	--	--	--	--	--	--	--	--	--	--	--	--	--	--	--	--	--	--	--	--	--	--	--	--	--	--	--	--	--	--	--	--	--	--	--	--	--	--	--	--	--	--	--	--	--	--	--	--	--	--	--	--	--	--	--	--	--	--	--	--	--	--	--	--	--	--	--	--	--	--	--	--	--	--	--	--	--	--	--	--	--	--	--	--	--	--	--	--	--	--	--	--	--	--	--	--	--	--	--	--	--	--	--	--	--	--	--	--	--	--	--	--	--	--	--	--	--	--	--	--	--	--	--	--	--	--	--	--	--	--	--	--	--	--	--	--	--	--	--	--	--	--	--	--	--	--	--	--	--	--	--	--	--	--	--	--	--	--	--	--	--	--	--	--	--	--	--	--	--	--	--	--	--	--	--	--	--	--	--	--	--	--	--	--	--	--	--	--	--	--	--	--	--	--	--	--	--	--	--	--	--	--	--	--	--	--	--	--	--	--	--	--	--	--	--	--	--	--	--	--	--	--	--	--	--	--	--	--	--	--	--	--	--	--	--	--	--	--	--	--	--	--	--	--	--	--	--	--	--	--	--	--	--	--	--	--	--	--	--	--	--	--	--	--	--	--	--	--	--	--	--	--	--	--	--	--	--	--	--	--	--	--	--	--	--	--	--	--	--	--	--	--	--	--	--	--	--	--	--	--	--	--	--	--	--	--	--	--	--	--	--	--	--	--	--	--	--	--	--	--	--	--	--	--	--	--	--	--	--	--	--	--	--	--	--	--	--	--	--	--	--	--	--	--	--	--	--	--	--	--	--	--	--	--	--	--	--	--	--	--	--	--	--	--	--	--	--	--	--	--	--	--	--	--	--	--	--	--	--	--	--	--	--	--	--	--	--	--	--	--	--	--	--	--	--	--	--	--	--	--	--	--	--	--	--	--	--	--	--	--	--	--	--	--	--	--	--	--	--	--	--	--	--	--	--	--	--	--	--	--	--	--	--	--	--	--	--	--	--	--	--	--	--	--	--	--	--	--	--	--	--	--	--	--	--	--	--	--	--	--	--	--	--	--	--	--	--	--	--	--	--	--	--	--	--	--	--	--	--	--	--	--	--	--	--	--	--	--	--	--	--	--	--	--	--	--	--	--	--	--	--	--	--	--	--	--	--	--	--	--	--	--	--	--	--	--	--	--	--	--	--	--	--	--	--	--	--	--	--	--	--	--	--	--	--	--	--	--	--	--	--	--	--	--	--	--	--	--	--	--	--	--	--	--	--	--	--	--	--	--	--	--	--	--	--	--	--	--	--	--	--	--	--	--	--	--	--	--	--	--	--	--	--	--	--	--	--	--	--	--	--	--	--	--	--	--	--	--	--	--	--	--	--	--	--	--	--	--	--	--	--	--	--	--	--	--	--	--	--	--	--	--	--	--	--	--	--	--	--	--	--	--	--	--	--	--	--	--	--	--	--	--	--	--	--	--	--	--	--	--	--	--	--	--	--	--	--	--	--	--	--	--	--	--	--	--	--	--	--	--	--	--	--	--	--	--	--	--	--	--	--	--	--	--	--	--	--	--	--	--	--	--	--	--	--	--	--	--	--	--	--	--	--	--	--	--	--	--	--	--	--	--	--	--	--	--	--	--	--	--	--	--	--	--	--	--	--	--	--	--	--	--	--	--	--	--	--	--	--	--	--	--	--	--	--	--	--	--	--	--	--	--	--	--	--	--	--	--	--	--	--	--	--	--	--	--	--	--	--	--	--	--	--	--	--	--	--	--	--	--	--	--	--	--	--	--	--	--	--	--	--	--	--	--	--	--	--	--	--	--	--	--	--	--	--	--	--	--	--	--	--	--	--	--	--	--	--	--	--	--	--	--	--	--	--	--	--	--	--	--	--	--	--	--	--	--	--	--	--	--	--	--	--	--	--	--	--	--	--	--	--	--	--	--	--	--	--	--	--	--	--	--	--	--	--	--	--	--	--	--	--	--	--	--	--	--	--	--	--	--	--	--	--	--	--	--	--	--	--	--	--	--	--	--	--	--	--	--	--	--	--	--	--	--	--	--	--	--	--	--	--	--	--	--	--	--	--	--	--	--	--	--	--	--	--	--	--	--	--	--	--	--	--	--	--	--	--	--	--	--	--	--	--	--	--	--	--	--	--	--	--	--	--	--	--	--	--	--	--	--	--	--	--	--	--	--	--	--	--	--	--	--	--	--	--	--	--	--	--	--	--	--	--	--	--	--	--	--	--	--	--	--	--	--	--	--	--	--	--	--	--	--	--	--	--	--	--	--	--	--	--	--	--	--	--	--	--	--	--	--	--	--	--	--	--	--	--	--	--	--	--	--	--	--	--	--	--	--	--	--	--	--	--	--	--	--	--	--	--	--	--	--	--	--	--	--	--	--	--	--	--	--	--	--	--	--	--	--	--	--	--	--	--	--	--	--	--	--	--	--	--	--	--	--	--	--	--	--	--	--	--	--	--	--	--	--	--	--	--	--	--	--	--	--	--	--	--	--	--	--	--	--	--	--	--	--	--	--	--	--	--	--	--	--	--	--	--	--	--	--	--	--	--	--	--	--	--	--	--	--	--	--	--	--	--	--	--	--	--	--	--	--	--	--	--	--	--	--	--	--	--	--	--	--	--	--	--	--	--	--	--	--	--	--	--	--	--	--	--	--	--	--	--	--	--	--	--	--	--	--	--	--	--	--	--	--	--	--	--	--	--	--	--	--	--	--	--	--	--	--	--	--	--	--	--	--	--	--	--	--	--	--	--	--	--	--	--	--	--	--	--	--	--	--	--	--	--	--	--	--	--	--	--	--	--	--	--	--	--	--	--	--	--	--	--	--	--	--	--	--	--	--	--	--	--	--	--	--	--	--	--	--	--	--	--	--	--	--	--	--	--	--	--	--	--	--	--	--	--	--	--	--	--	--	--	--	--	--	--	--	--	--	--	--	--	--	--	--	--	--	--	--	--	--	--	--	--	--	--	--	--	--	--	--	--	--	--	--	--	--	--	--	--	--	--	--	--	--	--	--	--	--	--	--	--	--	--	--	--	--	--	--	--	--	--	--	--	--	--	--	--	--	--	--	--	--	--	--	--	--	--	--	--	--	--	--	--	--	--	--	--	--	--	--	--	--	--	--	--	--	--	--	--	--	--	--	--	--	--	--	--	--	--	--	--	--	--	--	--	--	--	--	--	--	--	--	--	--	--	--	--	--	--	--	--	--	--	--	--	--	--	--	--	--	--	--	--	--	--	--	--	--	--	--	--	--	--	--	--	--	--	--	--	--	--	--	--	--	--	--	--	--	--	--	--	--	--	--	--	--	--	--	--	--	--	--	--	--	--	--	--	--	--	--	--	--	--	--	--	--	--	--	--	--	--	--	--	--	--	--	--	--	--	--	--	--	--	--	--	--	--	--	--	--	--	--	--	--	--	--	--	--	--	--	--	--	--	--	--	--	--	--	--	--	--	--	--	--	--	--	--	--	--	--	--	--	--	--	--	--	--	--	--	--	--	--	--	--	--	--	--	--	--	--	--	--	--	--	--	--	--	--	--	--	--	--	--	--	--	--	--	--	--	--	--	--	--	--	--	--	--	--	--	--	--	--	--	--	--	--	--	--	--	--	--	--	--	--	--	--	--	--	--	--	--	--	--	--	--	--	--	--	--	--	--	--	--	--	--	--	--	--	--	--	--	--	--	--	--	--	--	--	--	--	--	--	--	--	--	--	--	--	--	--	--	--	--	--	--	--	--	--	--	--	--	--	--	--	--	--	--	--	--	--	--	--	--	--	--	--	--	--	--	--	--	--	--	--	--	--	--	--	--	--	--	--	--	--	--	--	--	--	--	--	--	--	--	--	--	--	--	--	--	--	--	--	--	--	--	--	--	--	--	--	--	--	--	--	--	--	--	--	--	--	--	--	--	--	--	--	--	--	--	--	--	--	--	--	--	--	--	--	--	--	--	--	--	--	--	--	--	--	--	--	--	--	--	--	--	--	--	--	--	--	--	--	--	--	--	--	--	--	--	--	--	--	--	--	--	--	--	--	--	--	--	--	--	--	--	--	--	--	--	--	--	--	--	--	--	--	--	--	--	--	--	--	--	--	--	--	--	--	--	--	--	--	--	--	--	--	--	--	--	--	--	--	--	--	--	--	--	--	--	--	--	--	--	--	--	--	--	--	--	--	--	--	--	--	--	--	--	--	--	--	--	--	--	--	--	--	--	--	--	--	--	--	--	--	--	--	--	--	--	--	--	--	--	--	--	--	--	--	--	--	--	--	--	--	--	--	--	--	--	--	--	--	--	--	--	--	--	--	--	--	--	--	--	--	--	--	--	--	--	--	--	--	--	--	--	--	--	--	--	--	--	--	--	--	--	--	--	--	--	--	--	--	--	--	--	--	--	--	--	--	--	--	--	--	--	--	--	--	--	--	--	--	--	--	--	--	--	--	--	--	--	--	--	--	--	--	--	--	--	--	--	--	--	--	--	--	--	--	--	--	--	--	--	--	--	--	--	--	--	--	--	--	--	--	--	--	--	--	--	--	--	--	--	--	--	--	--	--	--	--	--	--	--	--	--	--	--	--	--	--	--	--	--	--	--	--	--	--	--	--	--	--	--	--	--	--	--	--	--	--	--	--	--	--	--	--	--	--	--	--	--	--	--	--	--	--	--	--	--	--	--	--	--	--	--	--	--	--	--	--	--	--	--	--	--	--	--	--	--	--	--	--	--	--	--	--	--	--	--	--	--	--	--	--	--	--	--	--	--	--	--	--	--	--	--	--	--	--	--	--	--	--	--	--	--	--	--	--	--	--	--	--	--	--	--	--	--	--	--	--	--	--	--	--	--	--	--	--	--	--	--	--	--	--	--	--	--	--	--	--	--	--	--	--	--	--	--	--	--	--	--	--	--	--	--	--	--	--	--	--	--	--	--	--	--	--	--	--	--	--	--	--	--	--	--	--	--	--	--	--	--	--	--	--	--	--	--	--	--	--	--	--	--	--	--	--	--	--	--	--	--	--	--	--	--	--	--	--	--	--	--	--	--	--	--	--	--	--	--	--	--	--	--	--	--	--	--	--	--	--	--	--	--	--	--	--	--	--	--	--	--	--	--	--	--	--	--	--	--	--	--	--	--	--	--	--	--	--	--	--	--	--	--	--	--	--	--	--	--	--	--	--	--	--	--	--	--	--	--	--	--	--	--	--	--	--	--	--	--	--	--	--	--	--	--	--	--	--	--	--	--	--	--	--	--	--	--	--	--	--	--	--	--	--	--	--	--	--	--	--	--	--	--	--	--	--	--	--	--	--	--	--	--	--	--	--	--	--	--	--	--	--	--	--	--	--	--	--	--	--	--	--	--	--	--	--	--	--	--	--	--	--	--	--	--	--	--	--	--	--	--	--	--	--	--	--	--	--	--	--	--	--	--	--	--	--	--	--	--	--	--	--	--	--	--	--	--	--	--	--	--	--	--	--	--	--	--	--	--	--	--	--	--	--	--	--	--	--	--	--	--	--	--	--	--	--	--	--	--	--	--	--	--	--	--	--	--	--	--	--	--	--	--	--	--	--	--	--	--	--	--	--	--	--	--	--	--	--	--	--	--	--	--	--	--	--	--	--	--	--	--	--	--	--	--	--	--	--	--	--	--	--	--	--	--	--	--	--	--	--	--	--	--	--	--



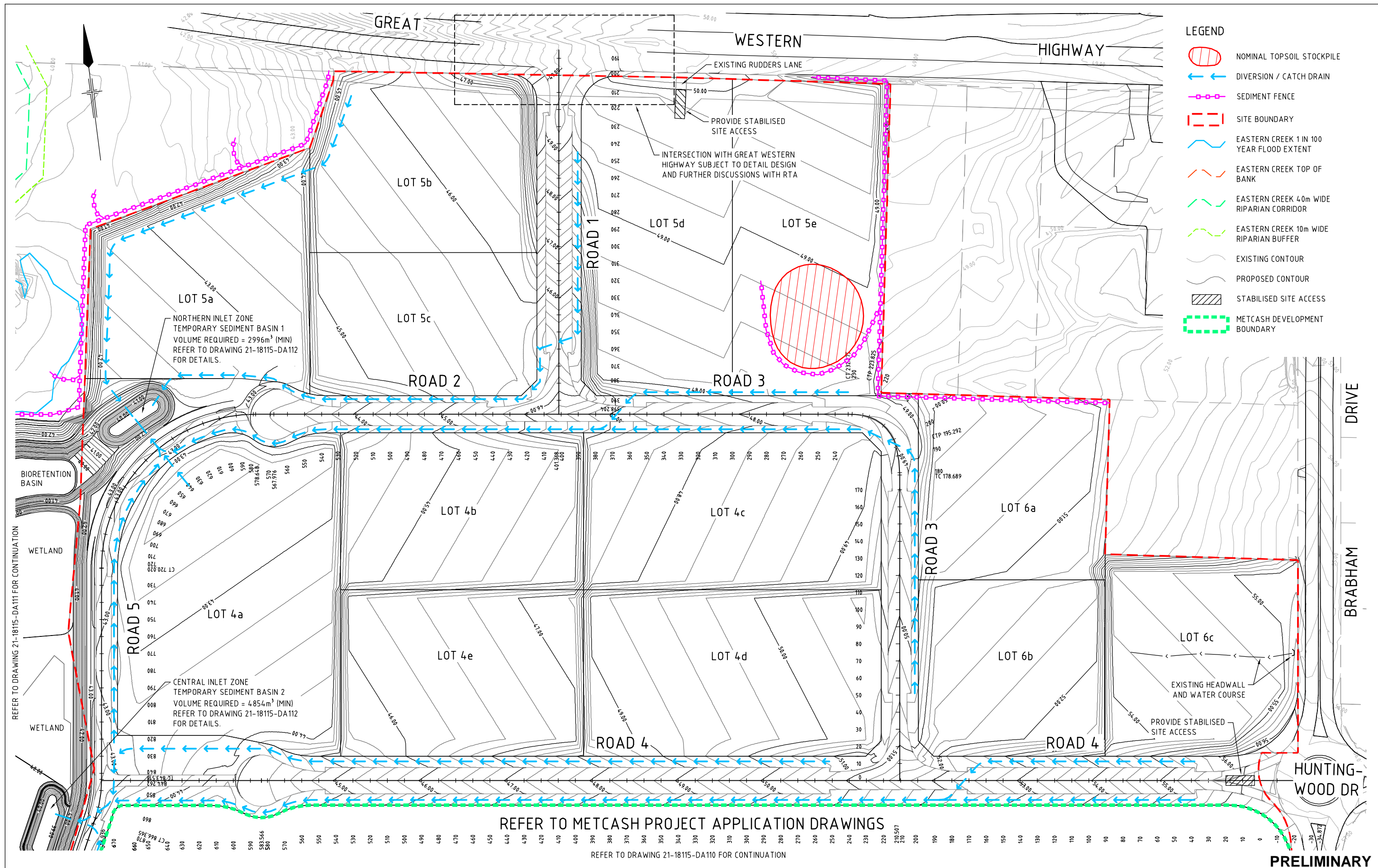












B CONCEPT DESIGN REVISED TO REFERENCE METCASH APPLICATION				SA	CM*	CM*	15.09.10
A CONCEPT DESIGN TO ACCOMPANY DEVELOPMENT APPLICATION				SA	FC*	CM*	08.07.09
No	Revision	Note: * indicates signatures on original issue of drawing or last revision of drawing		Drawn	Checked	Approved	Date

0 10 20 30 40 50m

SCALE 1:1000 AT ORIGINAL SIZE

**Goodman**

**GHD** CLIENTS | PEOPLE | PERFORMANCE


Level 6, 20 Smith Street Parramatta NSW 2150 Australia  
PO Box 788 Parramatta NSW 2124  
T 61 2 8898 8800 F 61 2 8898 8810  
E sydmail@ghd.com W www.ghd.com

**DO NOT SCALE**

Conditions of Use.  
This document may only be used by GHD's client (and any other person who GHD has agreed can use this document) for the purpose for which it was prepared and must not be used by any other person or for any other purpose.

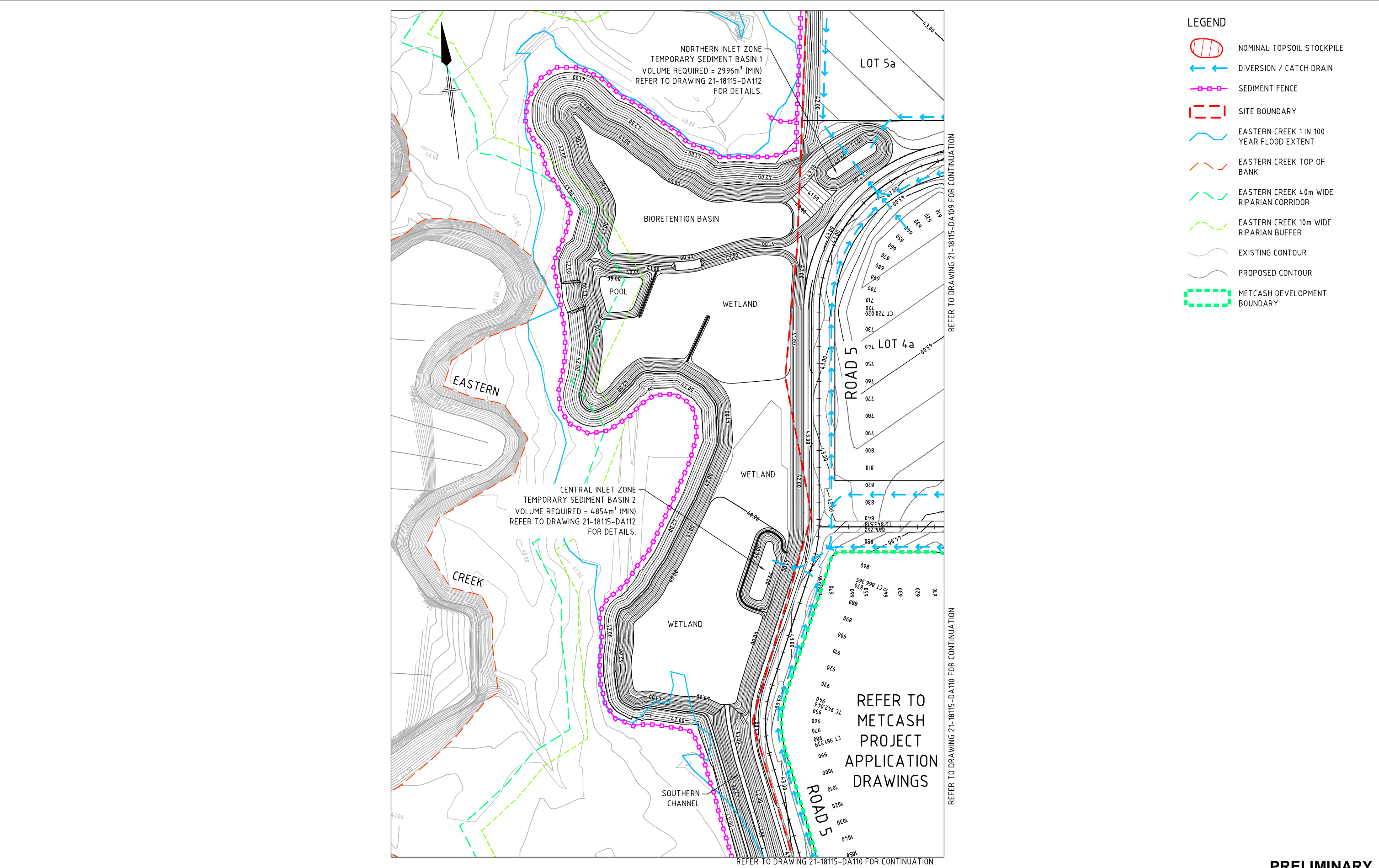
Drawn S. ATKINS	Designed F. CARROZZA
Drafting Check	Design Check
Approved	
Date	
Scale AS SHOWN	This Drawing must not be used for Construction unless signed as Approved

Client <b>GOODMAN</b>	Project <b>BUNGARRIBEE ESTATE - HUNTINGWOOD WEST</b>
Title <b>BULK EARTHWORKS - SEDIMENTATION &amp; EROSION CONTROL PLAN - SHEET 1 OF 3</b>	Original Size
<b>A1</b>	<b>Drawing No: 21-18115-DA109</b>
<b>Rev: B</b>	

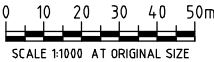


																																																																																																																																																																																																																																																																																																																																																																																																																																																																																																																																																																																																																																																																																																																																																																																																																																																																																																																																																																																																																																																																																																																																																																																																																																																														</	
--	--	--	--	--	--	--	--	--	--	--	--	--	--	--	--	--	--	--	--	--	--	--	--	--	--	--	--	--	--	--	--	--	--	--	--	--	--	--	--	--	--	--	--	--	--	--	--	--	--	--	--	--	--	--	--	--	--	--	--	--	--	--	--	--	--	--	--	--	--	--	--	--	--	--	--	--	--	--	--	--	--	--	--	--	--	--	--	--	--	--	--	--	--	--	--	--	--	--	--	--	--	--	--	--	--	--	--	--	--	--	--	--	--	--	--	--	--	--	--	--	--	--	--	--	--	--	--	--	--	--	--	--	--	--	--	--	--	--	--	--	--	--	--	--	--	--	--	--	--	--	--	--	--	--	--	--	--	--	--	--	--	--	--	--	--	--	--	--	--	--	--	--	--	--	--	--	--	--	--	--	--	--	--	--	--	--	--	--	--	--	--	--	--	--	--	--	--	--	--	--	--	--	--	--	--	--	--	--	--	--	--	--	--	--	--	--	--	--	--	--	--	--	--	--	--	--	--	--	--	--	--	--	--	--	--	--	--	--	--	--	--	--	--	--	--	--	--	--	--	--	--	--	--	--	--	--	--	--	--	--	--	--	--	--	--	--	--	--	--	--	--	--	--	--	--	--	--	--	--	--	--	--	--	--	--	--	--	--	--	--	--	--	--	--	--	--	--	--	--	--	--	--	--	--	--	--	--	--	--	--	--	--	--	--	--	--	--	--	--	--	--	--	--	--	--	--	--	--	--	--	--	--	--	--	--	--	--	--	--	--	--	--	--	--	--	--	--	--	--	--	--	--	--	--	--	--	--	--	--	--	--	--	--	--	--	--	--	--	--	--	--	--	--	--	--	--	--	--	--	--	--	--	--	--	--	--	--	--	--	--	--	--	--	--	--	--	--	--	--	--	--	--	--	--	--	--	--	--	--	--	--	--	--	--	--	--	--	--	--	--	--	--	--	--	--	--	--	--	--	--	--	--	--	--	--	--	--	--	--	--	--	--	--	--	--	--	--	--	--	--	--	--	--	--	--	--	--	--	--	--	--	--	--	--	--	--	--	--	--	--	--	--	--	--	--	--	--	--	--	--	--	--	--	--	--	--	--	--	--	--	--	--	--	--	--	--	--	--	--	--	--	--	--	--	--	--	--	--	--	--	--	--	--	--	--	--	--	--	--	--	--	--	--	--	--	--	--	--	--	--	--	--	--	--	--	--	--	--	--	--	--	--	--	--	--	--	--	--	--	--	--	--	--	--	--	--	--	--	--	--	--	--	--	--	--	--	--	--	--	--	--	--	--	--	--	--	--	--	--	--	--	--	--	--	--	--	--	--	--	--	--	--	--	--	--	--	--	--	--	--	--	--	--	--	--	--	--	--	--	--	--	--	--	--	--	--	--	--	--	--	--	--	--	--	--	--	--	--	--	--	--	--	--	--	--	--	--	--	--	--	--	--	--	--	--	--	--	--	--	--	--	--	--	--	--	--	--	--	--	--	--	--	--	--	--	--	--	--	--	--	--	--	--	--	--	--	--	--	--	--	--	--	--	--	--	--	--	--	--	--	--	--	--	--	--	--	--	--	--	--	--	--	--	--	--	--	--	--	--	--	--	--	--	--	--	--	--	--	--	--	--	--	--	--	--	--	--	--	--	--	--	--	--	--	--	--	--	--	--	--	--	--	--	--	--	--	--	--	--	--	--	--	--	--	--	--	--	--	--	--	--	--	--	--	--	--	--	--	--	--	--	--	--	--	--	--	--	--	--	--	--	--	--	--	--	--	--	--	--	--	--	--	--	--	--	--	--	--	--	--	--	--	--	--	--	--	--	--	--	--	--	--	--	--	--	--	--	--	--	--	--	--	--	--	--	--	--	--	--	--	--	--	--	--	--	--	--	--	--	--	--	--	--	--	--	--	--	--	--	--	--	--	--	--	--	--	--	--	--	--	--	--	--	--	--	--	--	--	--	--	--	--	--	--	--	--	--	--	--	--	--	--	--	--	--	--	--	--	--	--	--	--	--	--	--	--	--	--	--	--	--	--	--	--	--	--	--	--	--	--	--	--	--	--	--	--	--	--	--	--	--	--	--	--	--	--	--	--	--	--	--	--	--	--	--	--	--	--	--	--	--	--	--	--	--	--	--	--	--	--	--	--	--	--	--	--	--	--	--	--	--	--	--	--	--	--	--	--	--	--	--	--	--	--	--	--	--	--	--	--	--	--	--	--	--	--	--	--	--	--	--	--	--	--	--	--	--	--	--	--	--	--	--	--	--	--	--	--	--	--	--	--	--	--	--	--	--	--	--	--	--	--	--	--	--	--	--	--	--	--	--	--	--	--	--	--	--	--	--	--	--	--	--	--	--	--	--	--	--	--	--	--	--	--	--	--	--	--	--	--	--	--	--	--	--	--	--	--	--	--	--	--	--	--	--	--	--	--	--	--	--	--	--	--	--	--	--	--	--	--	--	--	--	--	--	--	--	--	--	--	--	--	--	--	--	--	--	--	--	--	--	--	--	--	--	--	--	--	--	--	--	--	--	--	--	--	--	--	--	--	--	--	--	--	--	--	--	--	--	--	--	--	--	--	--	--	--	--	--	--	--	--	--	--	--	--	--	--	--	--	--	--	--	--	--	--	--	--	--	--	--	--	--	--	--	--	--	--	--	--	--	--	--	--	--	--	--	--	--	--	--	--	--	--	--	--	--	--	--	--	--	--	--	--	--	--	--	--	--	--	--	--	--	----	--





B	CONCEPT DESIGN REVISED TO REFERENCE METCASH APPLICATION	SA	CM*	CM*	15.09.10
A	CONCEPT DESIGN TO ACCOMPANY DEVELOPMENT APPLICATION	SA	FC*	CM*	08.07.09
No	Revision	Note: * indicates signatures on original issue of drawing or last revision of drawing			Date
Drawn	Checked	Approved	Date		



CLIENTS | PEOPLE | PERFORMANCE

Level 6, 20 Smith Street Parramatta NSW 2150 Australia  
PO Box 788 Parramatta NSW 2124  
T 61 2 8898 8800 F 61 2 8898 8810  
E sydmail@ghd.com W www.ghd.com

DO NOT SCALE

Conditions of Use.  
This document may only be used by  
GHD's client (and any other person who  
GHD has agreed can use this document)  
for the purpose for which it was prepared  
and must not be used by any other  
person or for any other purpose.

Drawn	S. ATKINS	Designed	F. CARROZZA
Drafting	Check	Design	Check
Approved			
Date			
Scale	AS SHOWN		
		This Drawing must not be used for Construction unless signed as Approved	

Client	GOODMAN		
Project	BUNGARRIBEE ESTATE - HUNTINGWOOD WEST		
Title	BULK EARTHWORKS - SEDIMENTATION & EROSION CONTROL PLAN - SHEET 3 OF 3		
Original Size			
A1	Drawing No:	21-18115-DA111	Rev: B



EROSION & SEDIMENTATION CONTROL NOTES

1. THIS DRAWING IS TO BE READ IN CONJUNCTION WITH THE SOIL AND WATER MANAGEMENT PLAN.
2. ALL EROSION AND SEDIMENT CONTROL MEASURES TO BE IN ACCORDANCE WITH THE DEPARTMENT OF HOUSING MANAGING URBAN STORMWATER EDITION 2004 AND FAIRFIELD CITY COUNCIL SPECIFICATIONS. WHERE DISCREPANCY OCCURS BETWEEN THESE TWO, COUNCIL DCP12 WILL TAKE PRECEDENCE.
3. WORKS SHALL BE UNDERTAKEN IN THE FOLLOWING SEQUENCE:

1. INSTALL ALL SILT FENCING.

2. CONSTRUCT BASIN.

3. CONSTRUCT CATCH DRAINS, DIVERSION DRAINS AND STRAW BALES.

3. INSTALL OTHER EROSION AND SEDIMENT CONTROLS.

4. STRIP AND STOCKPILE TOPSOIL AND CARRY OUT BULK EARTHWORKS

5. TOPSOIL AND REHABILITATE BULK EARTHWORK AREAS IMMEDIATELY UPON COMPLETION.

6. UNDERTAKE REMAINING SITE WORKS IN ACCORDANCE WITH THE ENGINEERING PLANS.

7. REHABILITATE THE REMAINING SITE.

8. REMOVE SOIL AND WATER MANAGEMENT WORKS ONCE UPSTREAM SURFACES ARE STABILISED TO THE SATISFACTION OF THE SUPERINTENDENT AND COUNCIL.
4. THIS ORDER MAY BE CHANGED SUBJECT TO FIELD CONDITIONS BUT ANY SUCH CHANGE MUST ACHIEVE ALL ENVIRONMENTAL AND CONSTRUCTION GOALS.
5. CONTROLS AFFECTED BY WORKS ARE TO BE RE-ESTABLISHED PRIOR TO THE COMPLETION OF EACH DAYS WORK.
6. THE CONTRACTOR SHALL PROVIDE SHAKER GRIDS AT ALL SITE ACCESS / EGRESS POINTS.
7. STRIP TOPSOIL OVER THE SITE TO AN AVERAGE DEPTH OF 150mm UNLESS OTHERWISE APPROVED BY THE SUPERINTENDENT. TOP SOIL STOCKPILES SHALL NOT EXCEED 2m IN HEIGHT AND BATTER SLOPES TO BE 3H:1V MAXIMUM.
8. THE CONTRACTOR IS TO STABILISE TOPSOIL STOCKPILES AND ALL DISTURBED AREAS AS SOON AS THEY REACH FINAL LEVELS. STABILISATION TO BE BY HYDROSEEDING OR OTHER METHOD APPROVED BY SUPERINTENDENT AND COUNCIL ENGINEER. ALL SEEDED AREAS TO BE WATERED TWICE WEEKLY UNTIL GRASS IS ESTABLISHED OR COVERED WITH BITUMEN HAY MULCH.

A RECOMMENDED LIST OF PLANT SPECIES FOR TEMPORARY COVER IS:

- JAPANESE MILLET 25kg/ha (SPRING)

- OATS (RYECORN) 25kg/ha (SUMMER)

- JAPANESE MILLET 10kg/ha (AUTUMN)

- OATS (RYECORN) 30kg/ha (WINTER)

GYPSUM AND MULTIGROW/ ENRICH FERTILISER AT RATES TO BE DETERMINED BY SUBSOIL AND TOPSOIL TESTING.

PERMANENT GRASSING TO BE IN ACCORDANCE WITH THE DRAWINGS AND SPECIFICATIONS.
9. WHERE SURFACE SLOPES ARE STEEPER THAN 6H:1V BITUMEN STRAW MULCH SHALL BE APPLIED AFTER SEEDING AT THE FOLLOWING RATES, OR AS DIRECTED.

- MULCH 0.5kg/m<sup>2</sup>

- BITUMEN EMULSION 0.25 l/m<sup>2</sup> (50% WATER, 50% SLOW BREAKING ANIONIC EMULSION MIX).
10. TOPSOIL SHALL BE RE SPREAD AND STABILISED AS SOON AS POSSIBLE. DISTURBED AREAS SHALL BE LEFT WITH A SCARIFIED SURFACE TO ENCOURAGE WATER INFILTRATION AND ASSIST KEYING IN TOPSOIL.
11. DUST CONTROL MEASURES SHALL BE IMPLEMENTED CONTINUOUSLY DURING CONSTRUCTION WORKS TO THE SATISFACTION OF THE SUPERINTENDENT AND COUNCIL.
12. THE CONTRACTOR SHALL TEMPORARILY REHABILITATE ANY DISTURBED AREAS WITHIN 20 DAYS. WHERE FINAL SHAPING HAS OCCURRED THE CONTRACTOR SHALL PROVIDE FINAL REHABILITATION WITHIN 10 DAYS.
13. DURING EARTHWORKS, TEMPORARY DIVERSION BANKS SHOULD BE CONSTRUCTED TO LIMIT SLOPE LENGTH, WHERE POSSIBLE, IN ACCORDANCE WITH THE FOLLOWING:

RECOMMENDED MAXIMUM SPACING BETWEEN CROSS BANKS ON ALL ROADS.

SLOPE	MAXIMUM SPACING (m)
0 TO 1%	150
1 TO 3%	100
3 TO 5%	70
5 TO 10%	50
10 TO 17%	16
14. ALL STORMWATER PITS TO BE COVERED OR DROP INLET SEDIMENT TRAPS SHALL BE PROVIDED. KERB INLET TRAPS ARE TO BE INSTALLED AFTER COMPLETION OF PAVING.
15. TEMPORARY KERB INLET SEDIMENT TRAPS TO BE PROVIDED TO ALL EXISTING KERB INLETS IN THE VICINITY OF THE WORKS DURING CONSTRUCTION.

16. SEDIMENT TRAPS AND BASINS ARE TO BE MAINTAINED SUCH THAT:

(A) SEDIMENT IS REMOVED SUCH THAT NO LESS THAN 70% OF THE DESIGN CAPACITY REMAINS AT ANY ONE TIME.

(B) MATERIALS ARE REPLACED OR REPAIRED AS REQUIRED TO ENSURE SERVICEABILITY OF BOTH THE ELEMENT AND THE TRAP OR BASIN.
17. PERMANENT DRAINAGE STRUCTURES INCLUDING: PIPES, PITS ARE TO BE HANDED OVER IN A CLEAN CONDITION AT THE COMPLETION OF THE CONTRACT MAINTENANCE PERIOD.
18. FOLLOWING COMPLETION AND RESTORATION OF SITE: REMOVE ALL MATERIALS AND FILL DIVERSION DRAINS, WATERWAYS, SEDIMENT TRAPS, AND SEDIMENT BASINS AND COMPACT IN ACCORDANCE WITH THE SPECIFICATION TO MATCH FINAL LEVELS OF THE WORKS. PROVIDE 100mm TOPSOIL AND HYDROSEED.
19. ACCESS POINT TO ALLOW MACHINE ENTRY / EXIT ARE TO INCLUDE A ROUNDED DIVERSION BANK 0.3m HIGH WITH 10H:1V BATTERS TO DIVERT RUNOFF TO SEDIMENT FENCES EITHER SIDE OF ENTRY.
20. WHERE FLOCCULATION OF BASINS IS REQUIRED UNLESS OTHERWISE SPECIFIED THE RECOMMENDED INITIAL DOSING IS 0.32KG OF GYPSUM PER CUBIC METRES OF BASIN VOLUME. THE CONTRACTOR MAY VARY THIS RATE SUBJECT TO TESTING OF PREVIOUS WATER SAMPLES AND THE ACHIEVEMENTS OF THE REQUIRED WATER QUALITY STANDARDS. FLOCCULATION TO TAKE PLACE WITHIN 48 HOURS OF AN EVENT.
21. THE CONTRACTOR SHALL MAINTAIN A LOG BOOK DETAILING

- RECORDS OF ALL RAINFALL

- CONDITION OF SOIL AND WATER MANAGEMENT STRUCTURES

- ANY APPLICATION OF FLOCCULATING AGENTS TO SEDIMENT BASIN

- VOLUMES OF ALL WATER DISCHARGED FROM SEDIMENT
22. 

ION ACTIVITY.

OPERATIONAL POLICY FOR TEMPORARY SEDIMENT BASIN

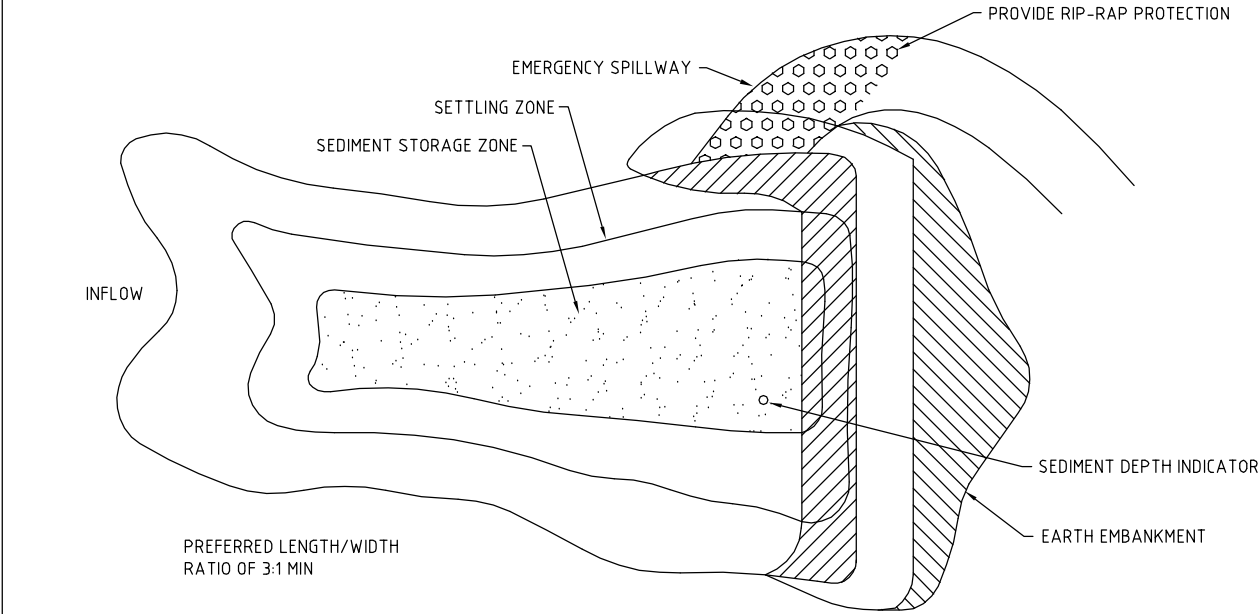
1. SETTLING ZONE SHOULD BE PUMPED OUT WITHIN 5 DAYS FOLLOWING RAINFALL EVENT.
2. PUMPING OF SETTLED WATER SHOULD BE:

(a) FIRSTLY RE-USE FOR PROCESS WATER IF DEMAND EXISTS

(b) SECONDLY RE-USE FOR ONSITE DUST SUPPRESSION

(c) LASTLY DISPOSE TO STORMWATER IF WATER QUALITY APPROPRIATE
3. FLOCCULATION SHOULD BE USED WHERE EXTENDED SETTLING IS LIKELY TO FAIL.
4. FOR CONSTRUCTION NOTES REFER TO THE DEPARTMENT OF HOUSING MANAGING URBAN STORMWATER HANDBOOK EDITION 2004 DETAIL SD6-4.
5. TEMPORARY SEDIMENT BASINS ARE TO BE CONSTRUCTED TO THE FOLLOWING VOLUMES:

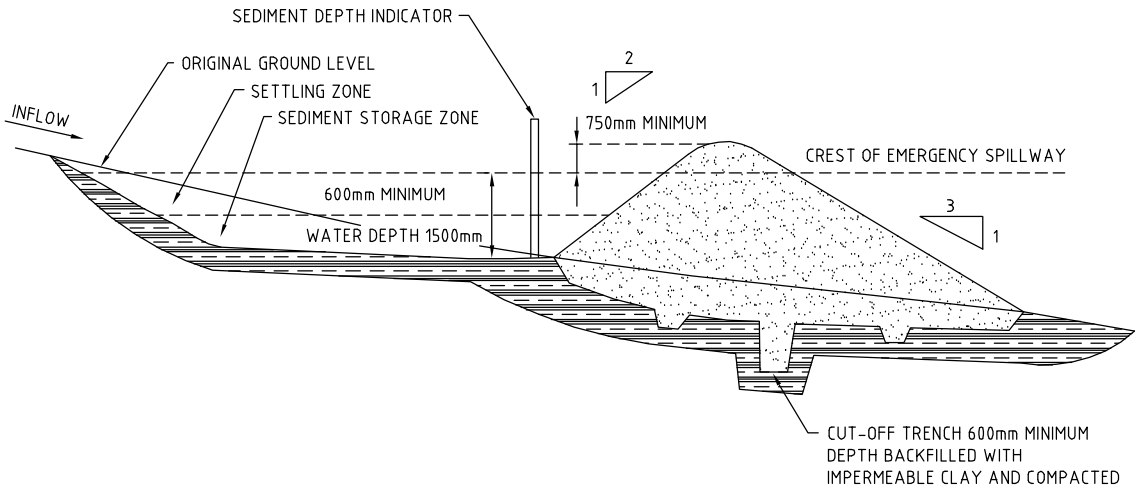
BASIN NUMBER	SEDIMENT STORAGE ZONE (m <sup>3</sup> )	SETTLING ZONE (m <sup>3</sup> )
1	1242	1754
2	2012	2842
3	761	1074



TYPICAL TEMPORARY SEDIMENT BASIN (PLAN)

NOT TO SCALE

CONTRACTOR TO UTILISE THE ULTIMATE BASIN / INLET ZONE FORMATIONS AS PER THE PROPOSED BULK EARTHWORKS DESIGN (REFER TO DRAWINGS 21-18115-DA102 TO DA104) AS MUCH AS POSSIBLE FOR THE CONSTRUCTION OF THE TEMPORARY SEDIMENT BASINS



TYPICAL TEMPORARY SEDIMENT BASIN (SECTION)

NOT TO SCALE

B	CONCEPT DESIGN REVISED TO REFERENCE METCASH APPLICATION	SA	CM*	CM*	15.09.10	
A	CONCEPT DESIGN TO ACCOMPANY DEVELOPMENT APPLICATION	SA	FC*	CM*	08.07.09	
No	Revision	Note: * indicates signatures on original issue of drawing or last revision of drawing	Drawn	Checked	Approved	Date

Plot Date: 15 September 2010 - 12:29 PM Plotted by: Steve Atkins/Sydney/GHD/AU

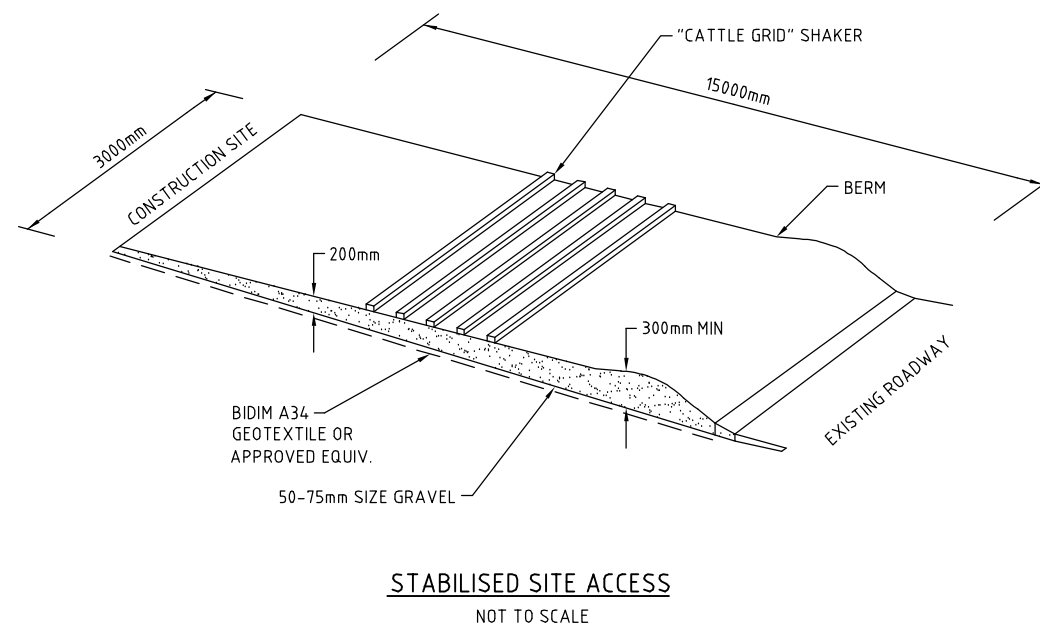
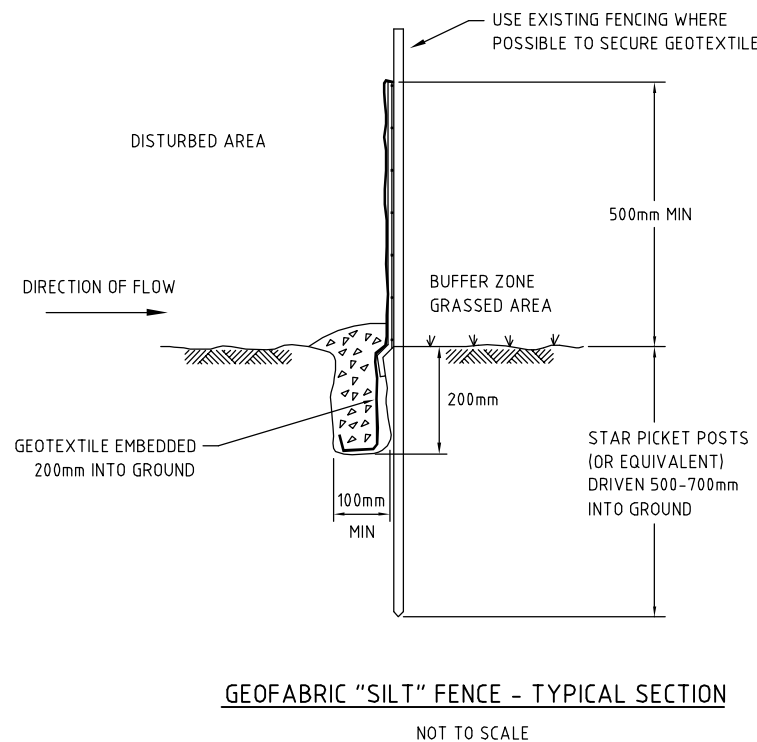
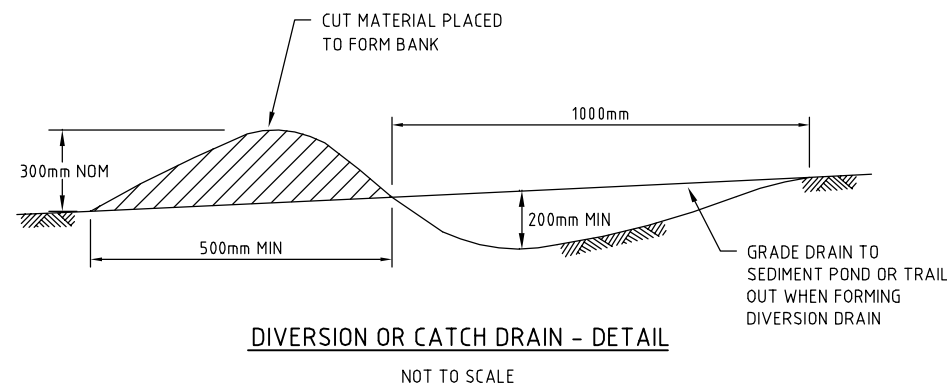
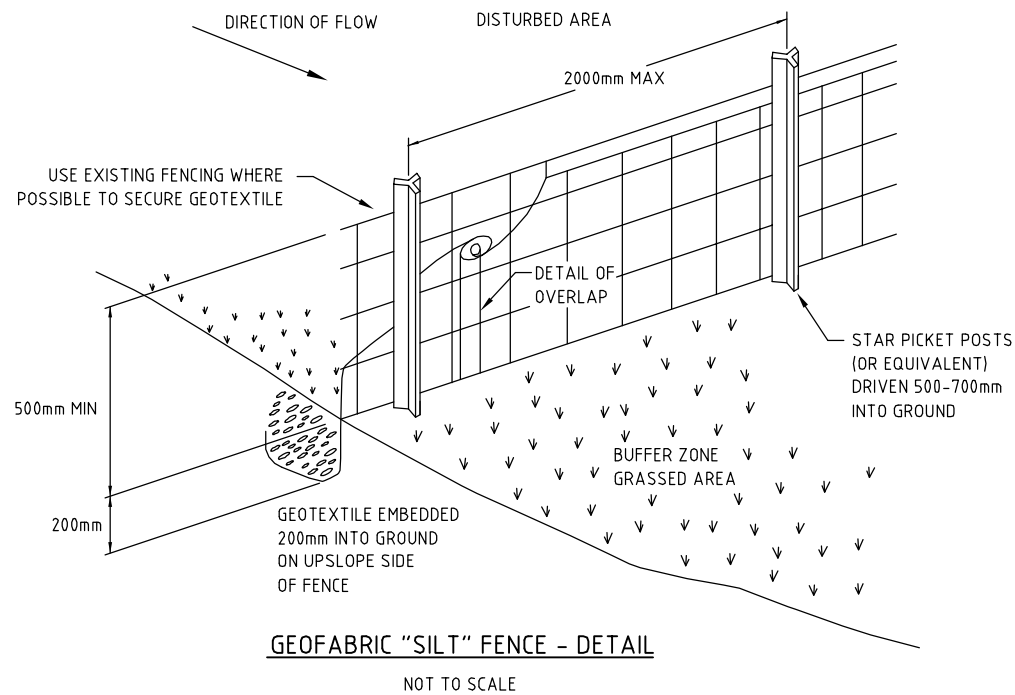
Cad File No: G:\21\18115\CADD\Drawings\21-18115-DA112.dwg



CLIENTS | PEOPLE | PERFORMANCE

Level 6, 20 Smith Street Parramatta NSW 2150 Australia  
PO Box 788 Parramatta NSW 2124  
T 61 2 8898 8800 F 61 2 8898 8810  
E sydmail@ghd.com W www.ghd.com

DO NOT SCALE		Drawn S. ATKINS	Designed F. CARROZZA	Client	GOODMAN	
Conditions of Use. This document may only be used by GHD's client (and any other person who GHD has agreed can use this document) for the purpose for which it was prepared and must not be used by any other person or for any other purpose.	Drafting Check	Design Check	Project	BUNGARRIBEE ESTATE - HUNTINGWOOD WEST		
	Approved		Title	BULK EARTHWORKS - SEDIMENTATION & EROSION CONTROL DETAILS - SHEET 1 OF 2		
	Date					
	Scale AS SHOWN	This Drawing must not be used for Construction unless signed as Approved		Original Size A1	Drawing No: 21-18115-DA112	Rev: B



PRELIMINARY

B	CONCEPT DESIGN REVISED TO REFERENCE METCASH APPLICATION	SA	CM*	CM*	15.09.10
A	CONCEPT DESIGN TO ACCOMPANY DEVELOPMENT APPLICATION	SA	FC*	CM*	08.07.09
No	Revision	Note: * indicates signatures on original issue of drawing or last revision of drawing	Drawn	Checked	Approved

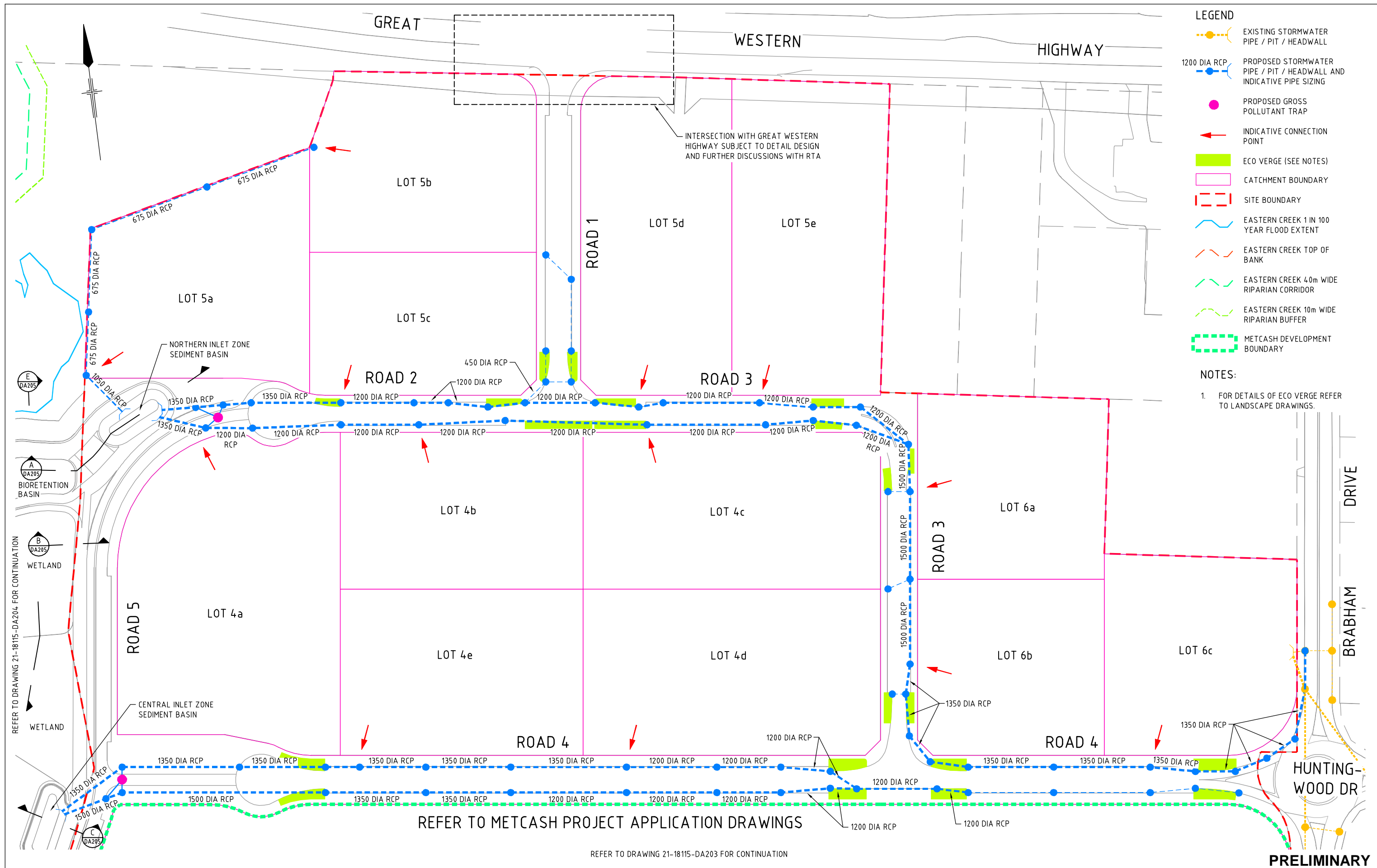
Plot Date: 15 September 2010 - 12:29 PM Plotted by: Steve Atkins/Sydney/GHD/AU

Cad File No: G:\21\18115\CADD\Drawings\21-18115-DA113.dwg



DO NOT SCALE	Drawn S. ATKINS	Designed F. CARROZZA	Client	GOODMAN BUNGARRIBEE ESTATE - HUNTINGWOOD WEST BULK EARTHWORKS - SEDIMENTATION & EROSION CONTROL DETAILS - SHEET 2 OF 2
<div>Conditions of Use. This document may only be used by SHD's client (and any other person who SHD has agreed can use this document) for the purpose for which it was prepared and must not be used by any other person or for any other purpose.</div>	Drafting Check	Design Check	Project	
	Approved		Title	
	Date			
	Scale AS SHOWN	This Drawing must not be used for Construction unless signed as Approved.	Original Size A1	
			Drawing No: 21-18115-DA113	Rev: B

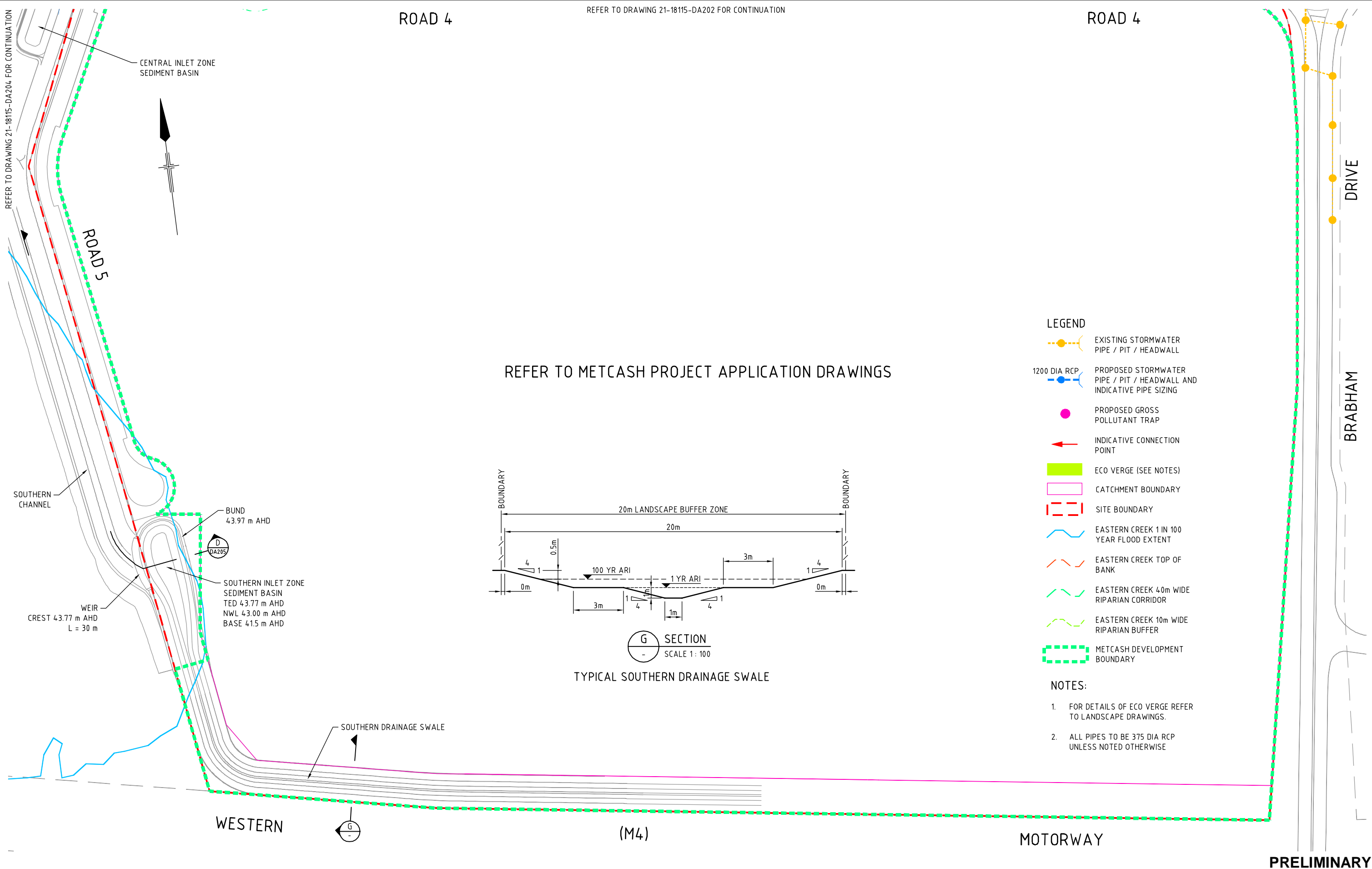




											CLIENTS   PEOPLE   PERFORMANCE	Level 6, 20 Smith Street Parramatta NSW 2150 Australia PO Box 788 Parramatta NSW 2124 T 61 2 8898 8800 F 61 2 8898 8810 E sydmail@ghd.com W www.ghd.com	DO NOT SCALE	Drawn S. ATKINS	Designed F. CARROZZA	Client	GOODMAN
							SCALE 1:1000 AT ORIGINAL SIZE							Drafting Check	Design Check	Project	
B	CONCEPT DESIGN REVISED TO REFERENCE METCASH APPLICATION						SA	CM*	CM*	15.09.10	Conditions of Use. This document may only be used by GHD's client (and any other person who GHD has agreed can use this document) for the purpose for which it was prepared and must not be used by any other person or for any other purpose.	Approved	Date	Scale AS SHOWN	This Drawing must not be used for Construction unless signed as Approved	Title	STORMWATER DRAINAGE WORKS PLAN - SHEET 1 OF 3
A	CONCEPT DESIGN TO ACCOMPANY DEVELOPMENT APPLICATION						SA	FC*	CM*	08.07.09							
No	Revision	Note: * indicates signatures on original issue of drawing or last revision of drawing					Drawn	Checked	Approved	Date				A1	Drawing No: 21-18115-DA202	Rev: B	

Cad File No: G:\21\18115\CADD\Drawings\21-18115-DA202.dwg

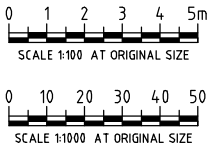




B	CONCEPT DESIGN REVISED TO REFERENCE METCASH APPLICATION	SA	CM*	CM*	15.09.10
A	CONCEPT DESIGN TO ACCOMPANY DEVELOPMENT APPLICATION	SA	FC*	CM*	08.07.09
No	Revision	Note: * indicates signatures on original issue of drawing or last revision of drawing	Drawn	Checked	Approved

Plot Date: 15 September 2010 - 12:31 PM Plotted by: Steve Atkins/Sydney/GHD/AU

Cad File No: G:\21\18115\CADD\Drawings\21-18115-DA203.dwg



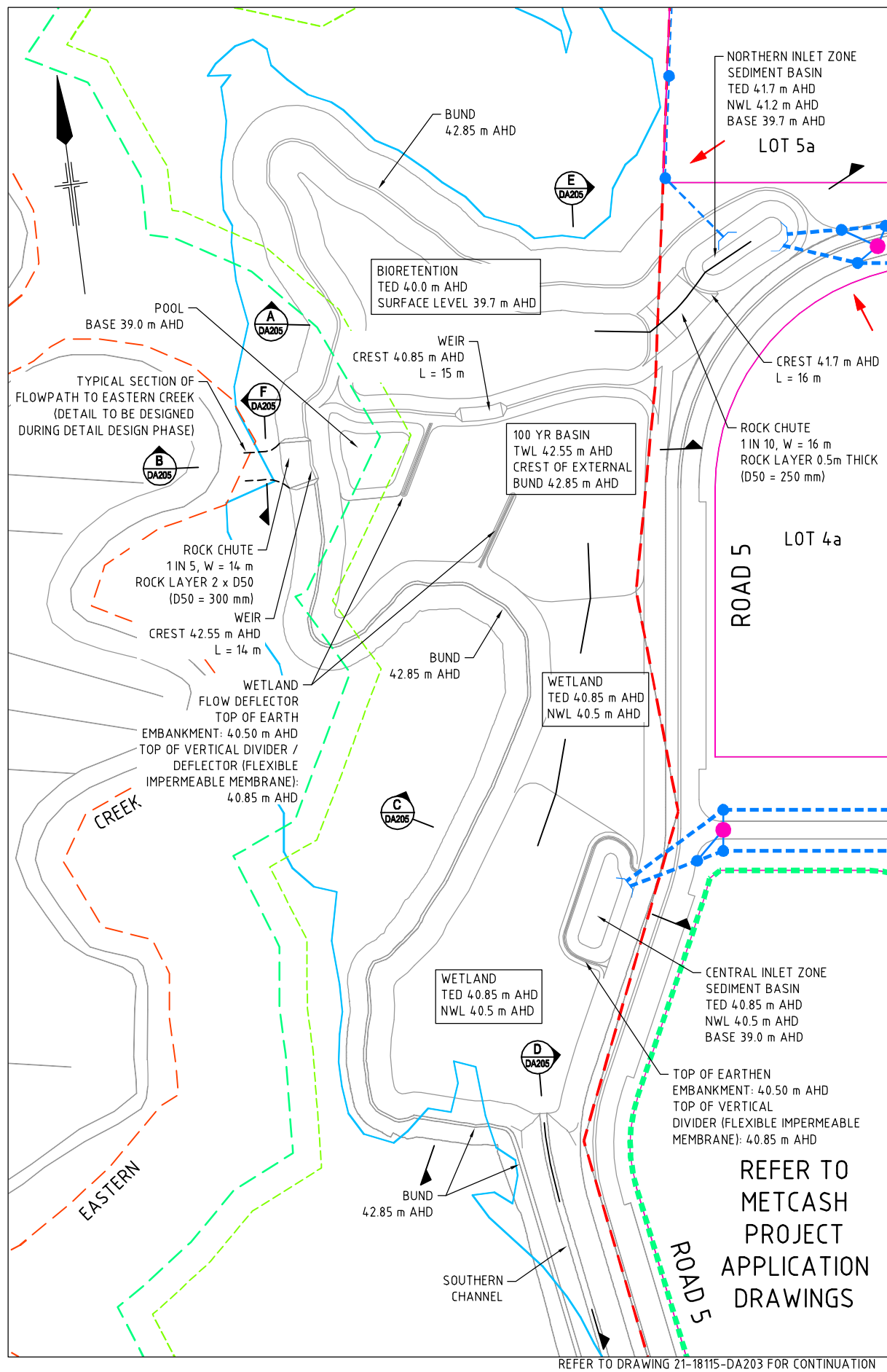
CLIENTS | PEOPLE | PERFORMANCE

Level 6, 20 Smith Street Parramatta NSW 2150 Australia  
PO Box 788 Parramatta NSW 2124  
T 61 2 8898 8800 F 61 2 8898 8810  
E sydmail@ghd.com W www.ghd.com

DO NOT SCALE		Drawn S. ATKINS	Designed F. CARROZZA	Client	GOODMAN BUNGARRIBEE ESTATE - HUNTINGWOOD WEST		
Conditions of Use. This document may only be used by GHD's client (and any other person who GHD has agreed can use this document) for the purpose for which it was prepared and must not be used by any other person or for any other purpose.	Drafting Check	Design Check	Project				
	Approved		Title	STORMWATER DRAINAGE WORKS PLAN - SHEET 2 OF 3			
	Date						
	Scale AS SHOWN	This Drawing must not be used for Construction unless signed as Approved		Original Size	A1 Drawing No: 21-18115-DA203		
			Rev: B				

Plot Date: 15 September 2010 - 12:31 PM Plotted by: Steve Atkins/Sydney/GHD/AU

Cad File No: G:\21\18115\CADD\Drawings\21-18115-DA203.dwg

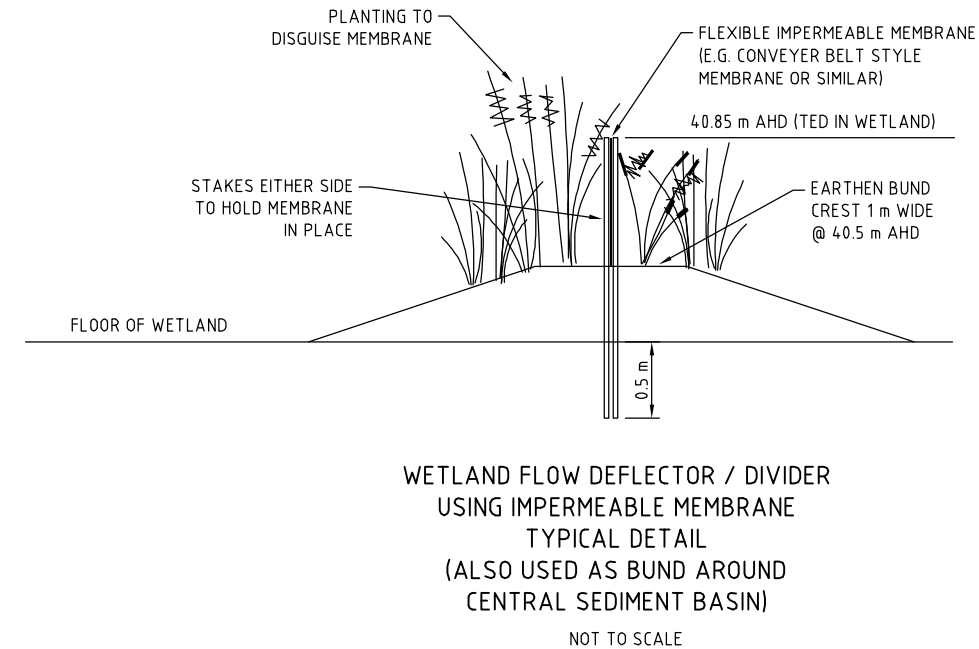


LEGEND

- EXISTING STORMWATER PIPE / PIT / HEADWALL
- PROPOSED STORMWATER PIPE / PIT / HEADWALL AND INDICATIVE PIPE SIZING
- PROPOSED GROSS POLLUTANT TRAP
- INDICATIVE CONNECTION POINT
- ECO VERGE (SEE NOTES)
- CATCHMENT BOUNDARY
- SITE BOUNDARY
- EASTERN CREEK 1 IN 100 YEAR FLOOD EXTENT
- EASTERN CREEK TOP OF BANK
- EASTERN CREEK 40m WIDE RIPARIAN CORRIDOR
- EASTERN CREEK 10m WIDE RIPARIAN BUFFER
- METCASH DEVELOPMENT BOUNDARY

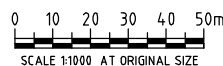
NOTES:

- FOR DETAILS OF ECO VERGE REFER TO LANDSCAPE DRAWINGS.
- ALL PIPES TO BE 375 DIA RCP UNLESS NOTED OTHERWISE.
- STORMWATER DRAINAGE DETAILS PREPARED BY EDW AND REPRODUCED BY GHD.



PRELIMINARY

B	CONCEPT DESIGN REVISED TO REFERENCE METCASH APPLICATION	SA	CM*	CM*	15.09.10
A	CONCEPT DESIGN TO ACCOMPANY DEVELOPMENT APPLICATION	SA	FC*	CM*	08.07.09
No	Revision	Note: * indicates signatures on original issue of drawing or last revision of drawing	Drawn	Checked	Approved

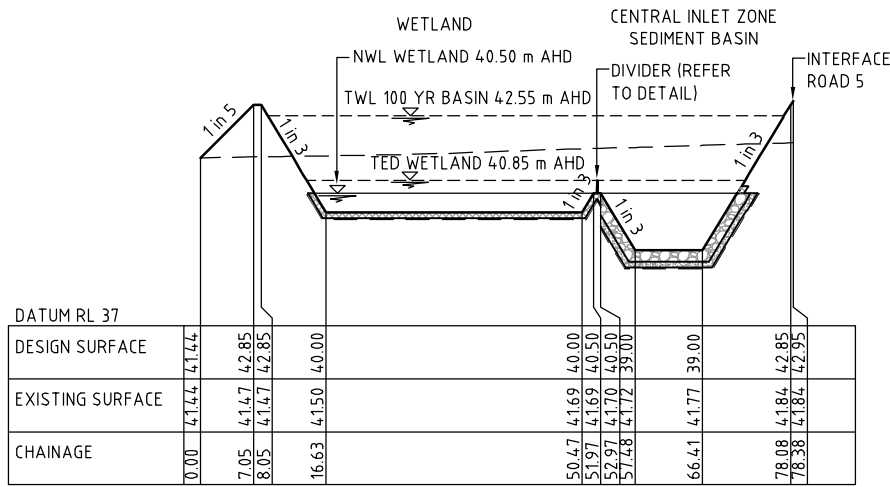


DO NOT SCALE

Conditions of Use.  
This document may only be used by GHD's client (and any other person who GHD has agreed can use this document) for the purpose for which it was prepared and must not be used by any other person or for any other purpose.

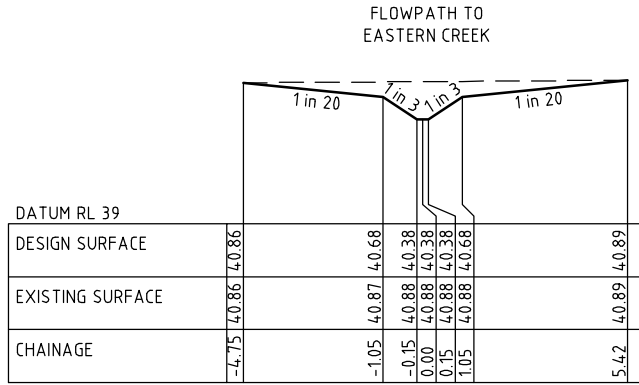
Drawn	S. ATKINS	Designed	F. CARROZZA
Drafting Check		Design Check	
Approved			
Date			
Scale	AS SHOWN	This Drawing must not be used for Construction unless signed as Approved	

Client	GOODMAN
Project	BUNGARRIBEE ESTATE - HUNTINGWOOD WEST
Title	STORMWATER DRAINAGE WORKS
Original Size	PLAN - SHEET 3 OF 3
A1	Drawing No: 21-18115-DA204
Rev: B	



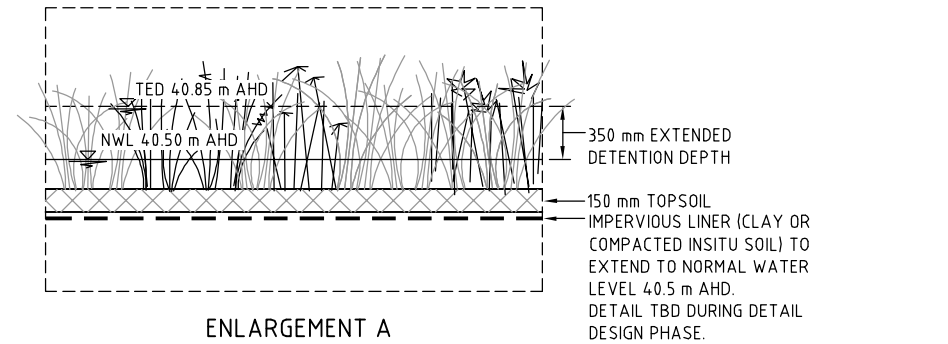
SCALE:- HOR 1:500 VERT 1:100

C SECTION  
DA204

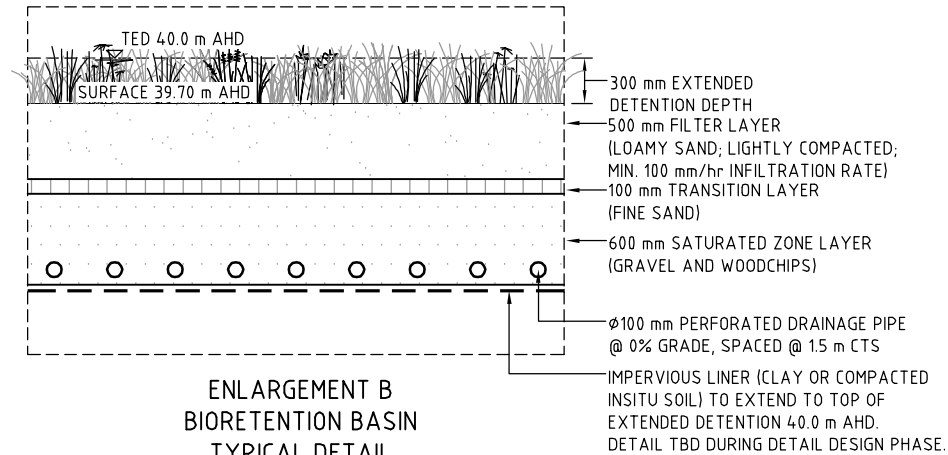


SCALE:- HOR 1:500 VERT 1:100

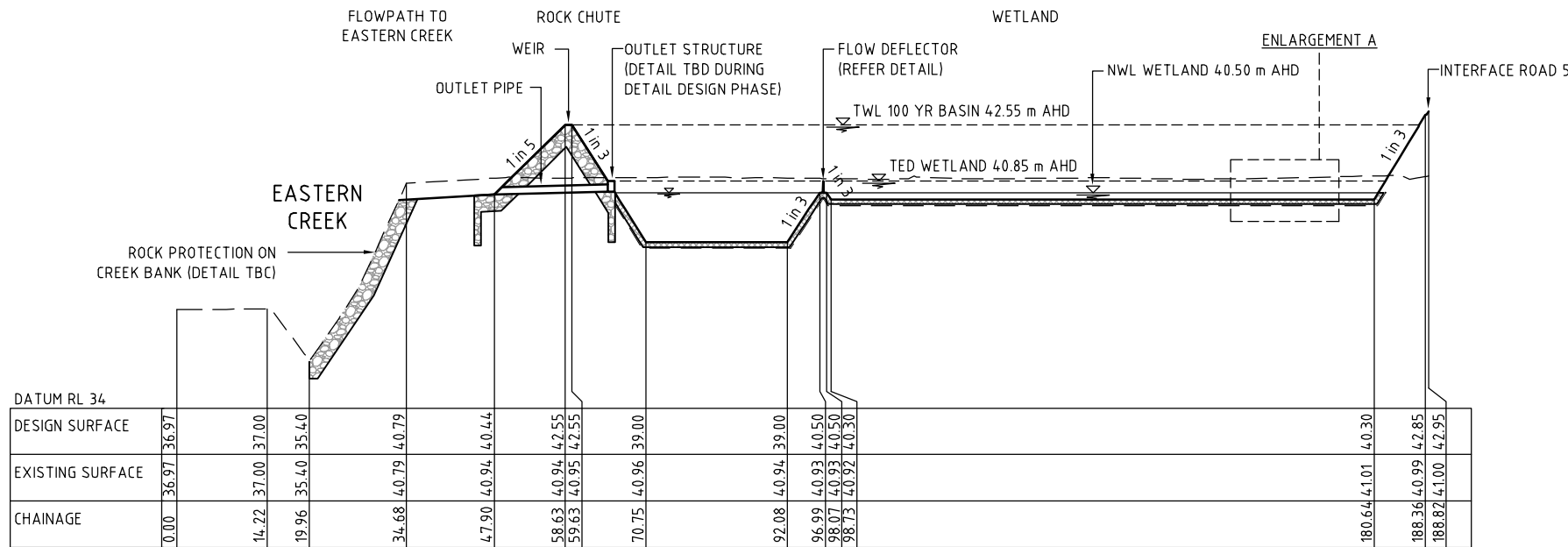
F SECTION  
DA204



ENLARGEMENT A  
WETLAND  
TYPICAL DETAIL  
NOT TO SCALE

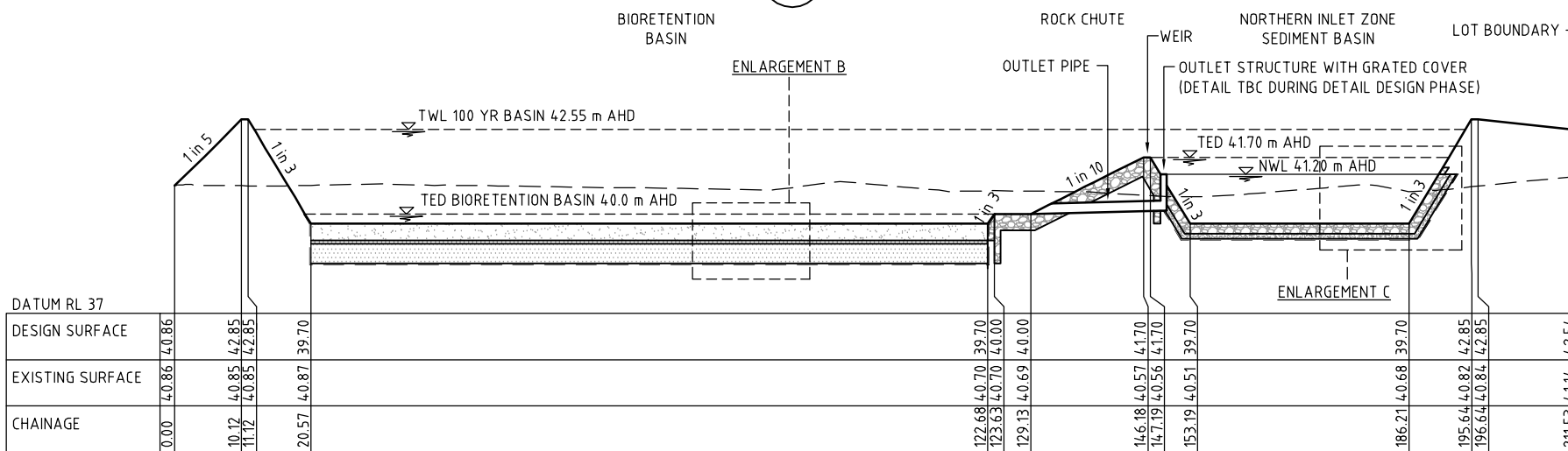


ENLARGEMENT B  
BIORETENTION BASIN  
TYPICAL DETAIL  
NOT TO SCALE



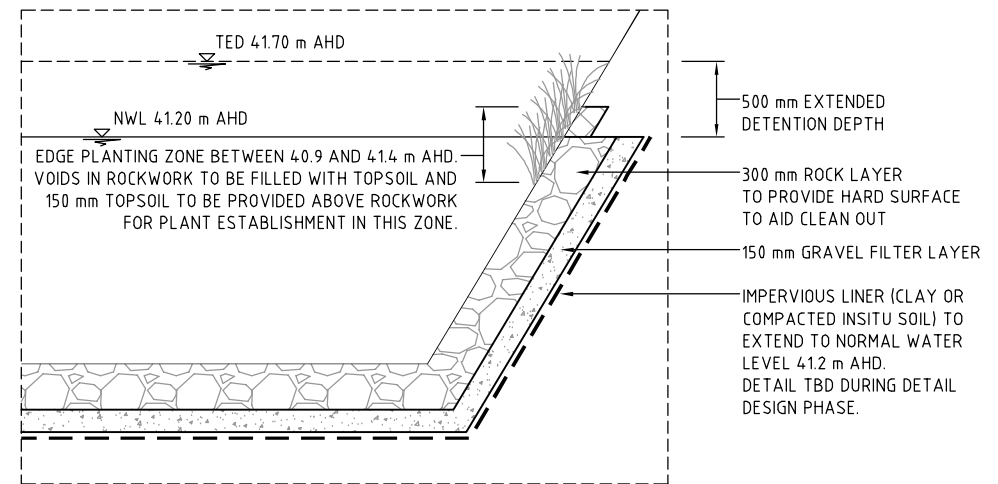
SCALE:- HOR 1:500 VERT 1:100

B SECTION  
DA204



SCALE:- HOR 1:500 VERT 1:100

A SECTION  
DA204

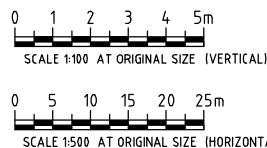


ENLARGEMENT C  
INLET ZONE SEDIMENT BASIN  
TYPICAL DETAIL  
NOT TO SCALE

- NOTES:
- FOR DETAILS OF ECO VERGE REFER TO LANDSCAPE DRAWINGS.
  - ALL PIPES TO BE 375 DIA RCP UNLESS NOTED OTHERWISE.
  - STORMWATER DRAINAGE DETAILS PREPARED BY EDW AND REPRODUCED BY GHD.

PRELIMINARY

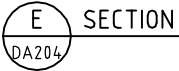
B	CONCEPT DESIGN REVISED TO REFERENCE METCASH APPLICATION	SA	CM*	CM*	15.09.10		
A	CONCEPT DESIGN TO ACCOMPANY DEVELOPMENT APPLICATION	SA	FC*	CM*	08.07.09		
No	Revision	Note: * indicates signatures on original issue of drawing or last revision of drawing	Drawn	Checked	Approved	Date	



DO NOT SCALE	Drawn S. ATKINS	Designed EDW
Conditions of Use. This document may only be used by GHD's client (and any other person who GHD has agreed can use this document) for the purpose for which it was prepared and must not be used by any other person or for any other purpose.	Drafting Check	Design Check
	Approved	
	Date	
	Scale AS SHOWN	This Drawing must not be used for Construction unless signed as Approved

Client	GOODMAN
Project	BUNGARRIBEE ESTATE - HUNTINGWOOD WEST
Title	STORMWATER DRAINAGE WORKS SECTIONS & DETAILS - SHEET 1 OF 2
Original Size	A1
Drawing No:	21-18115-DA205
Rev:	B



[illegible]